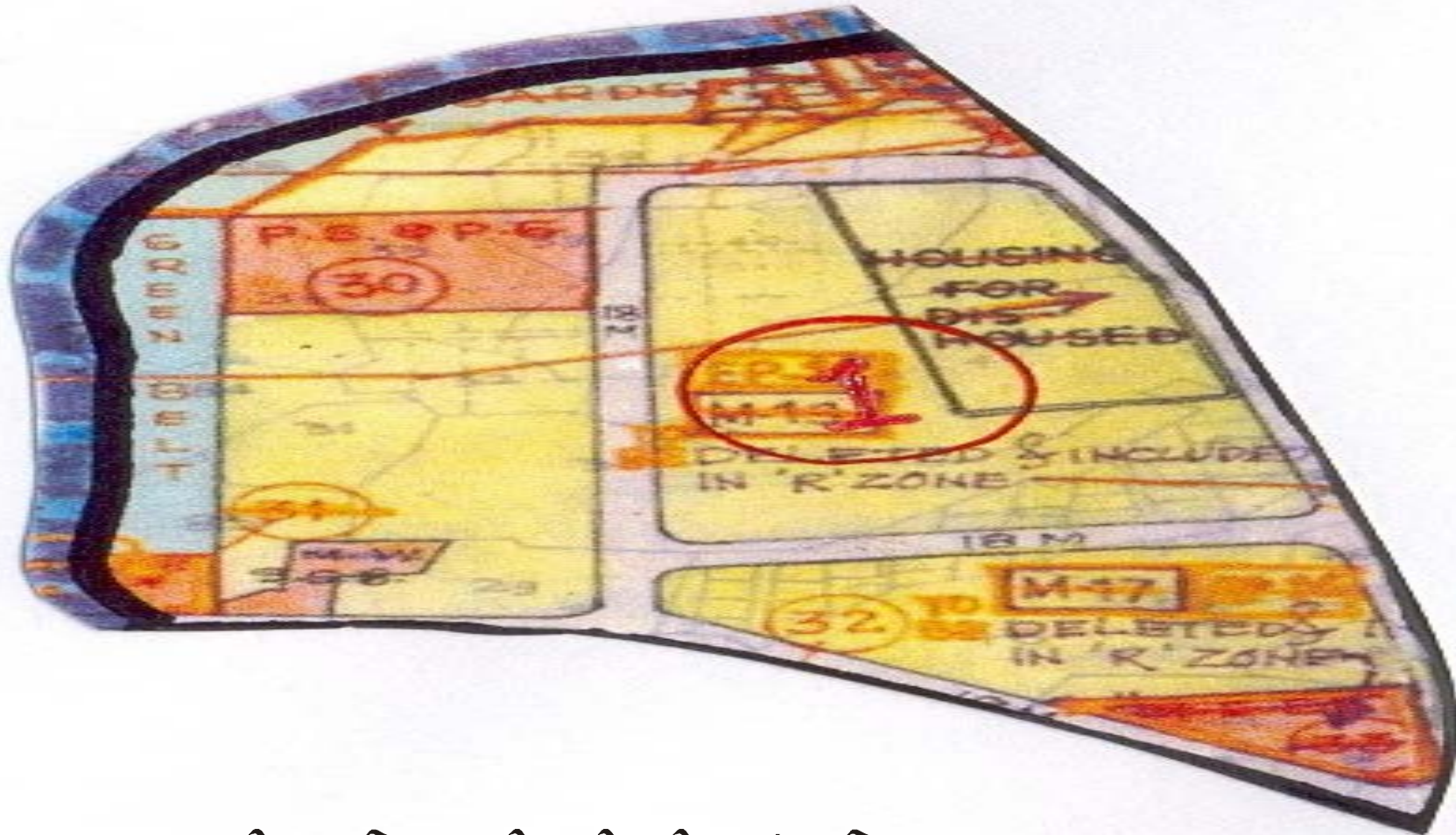


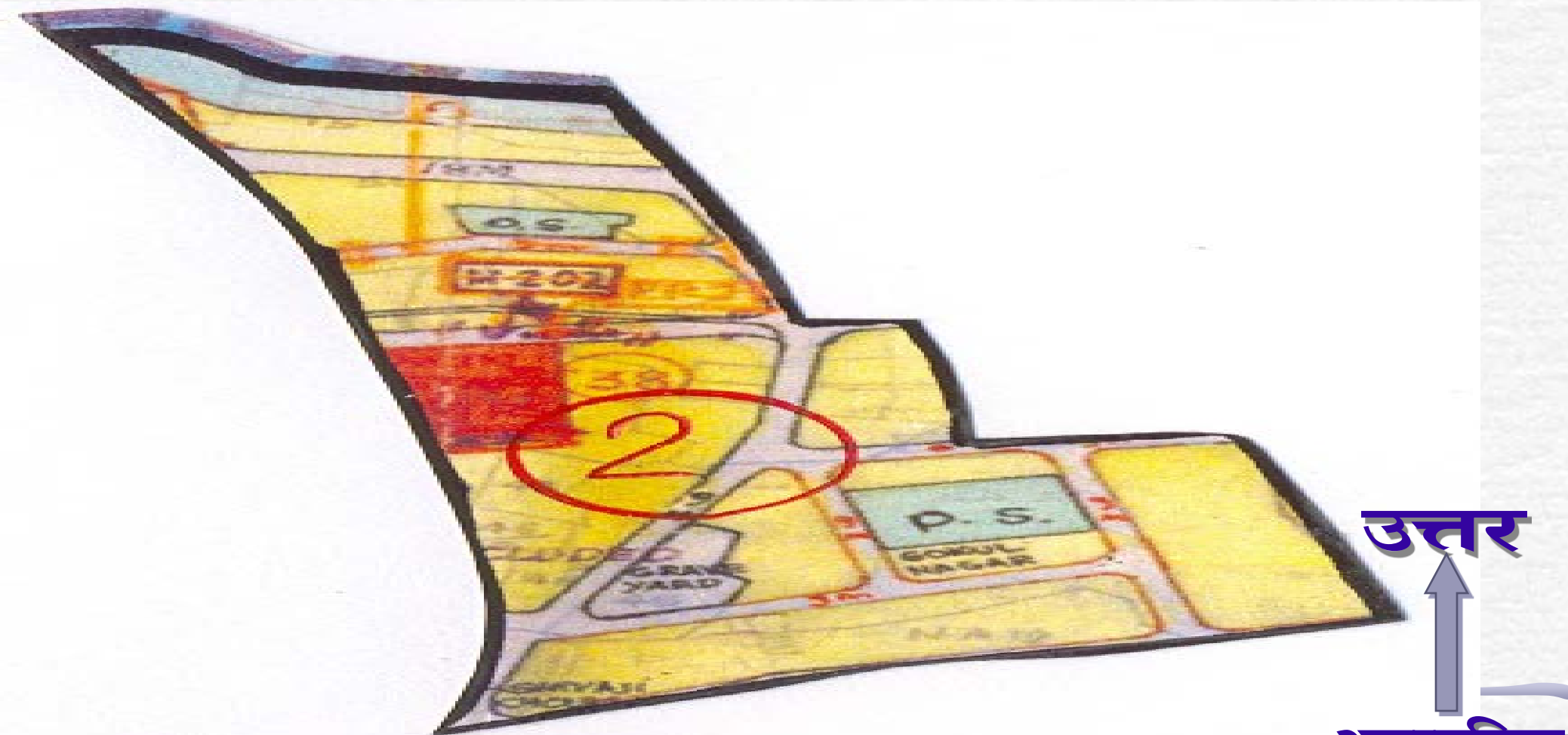
प्रभाग क्रमांक - १ च्या सिमा दर्शविणारा नकाशा



उत्तर
↑
अप्रमाणित

(साधारण पणे सामिल होणारे क्षेत्र / परिसर)

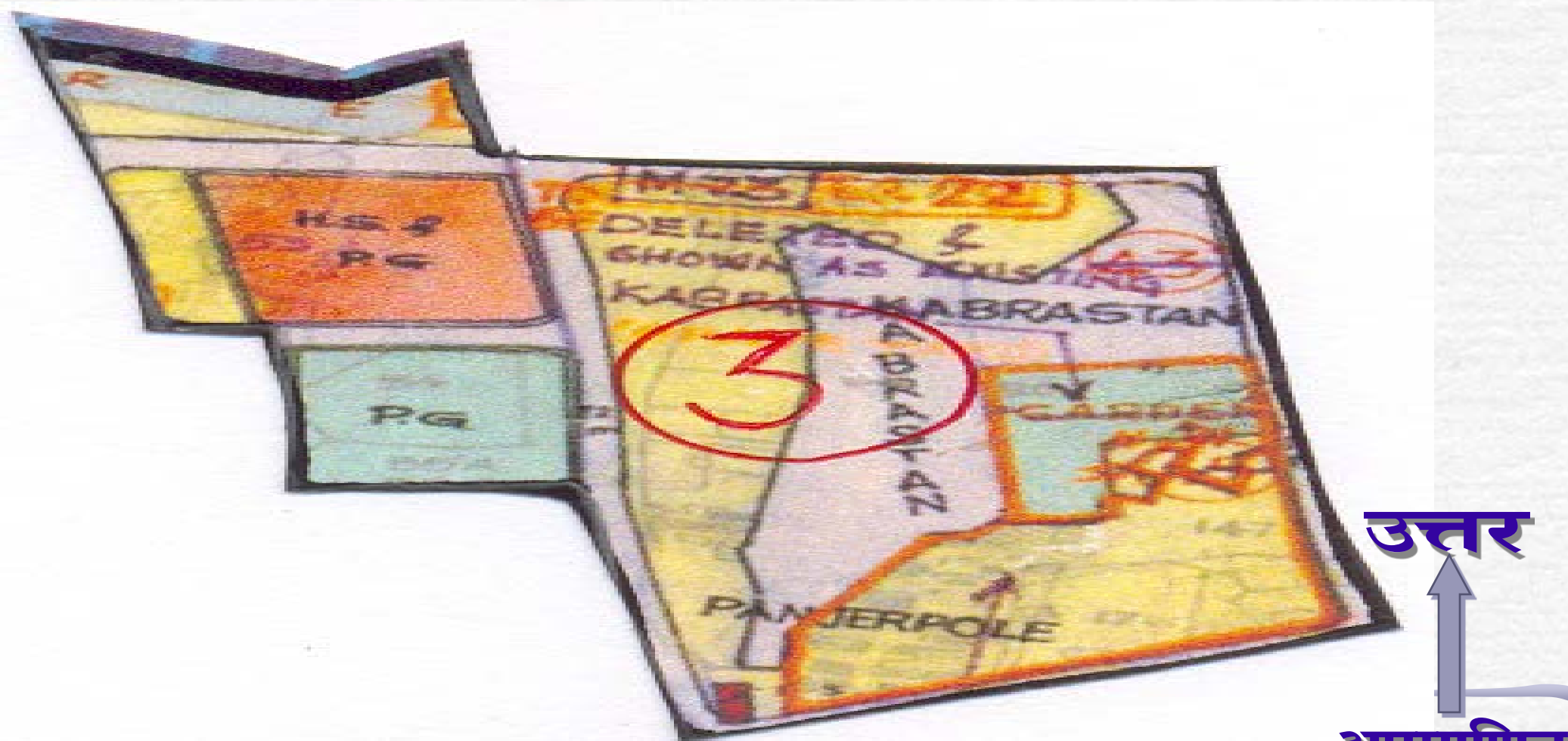
प्रभाग क्रमांक - २ च्या सिमा दर्शविणारा नकाशा



(साधारण पणे सामिल होणारे क्षेत्र / परिसर)

अप्रमाणित

प्रभाग क्रमांक - ३ च्या सिमा दर्शविणारा नकाशा



(साधारण पणे सामिल होणारे क्षेत्र / परिसर)

उत्तर
अप्रमाणित

प्रभाग क्रमांक - ४ च्या सिमा दर्शविणारा नकाशा



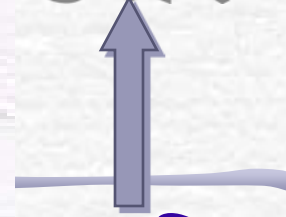
उत्तर
↑
अप्रमाणित

(साधारण पणे सामिल होणारे क्षेत्र / परिसर)

प्रभाग क्रमांक - ५ च्या सिमा दर्शविणारा नकाशा



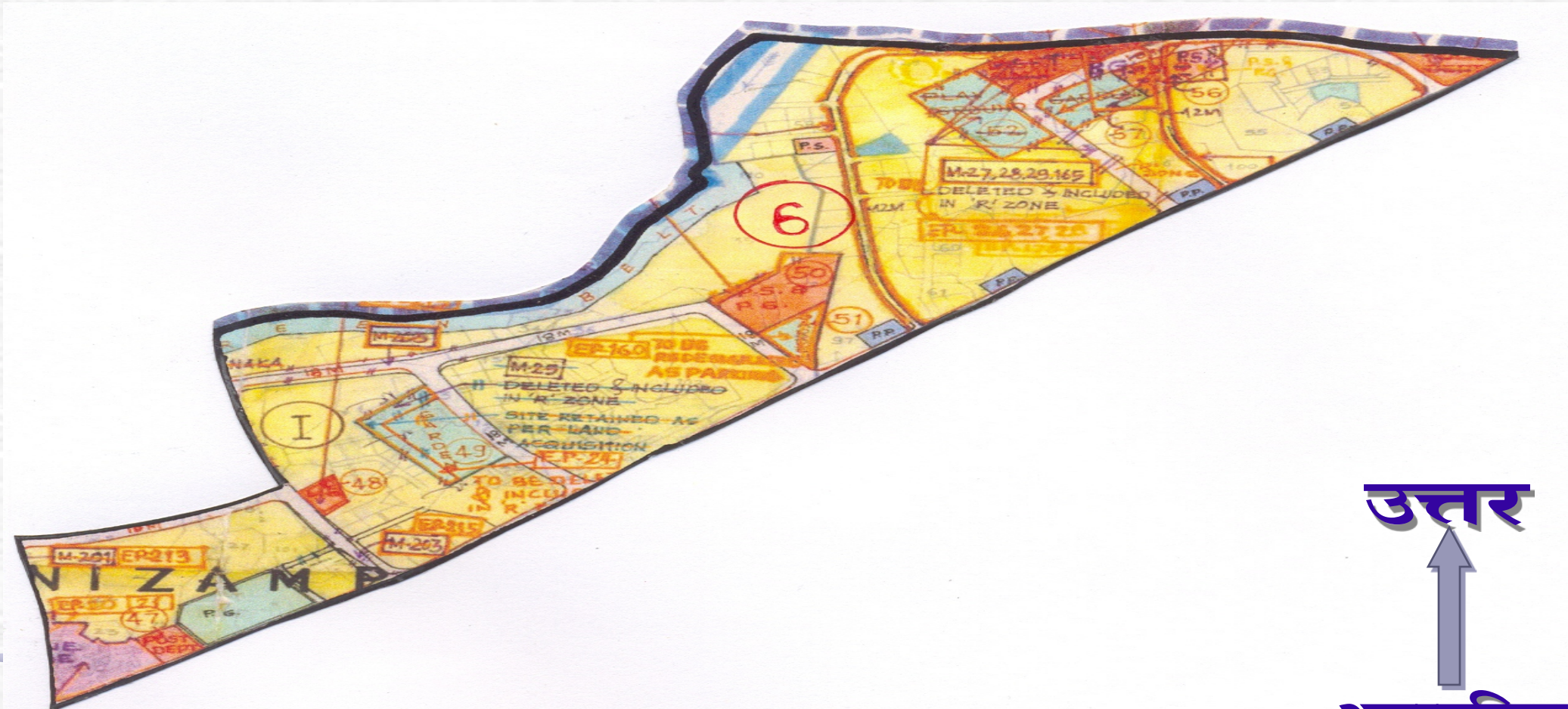
उत्तर



अप्रमाणित

(साधारण पणे सामिल होणारे क्षेत्र / परिसर)

प्रभाग क्रमांक - ६ च्या सिमा दर्शविणारा नकाशा



(साधारण पणे सामिल होणारे क्षेत्र / परिसर)

उत्तर
↑
अप्रमाणित

प्रभाग क्रमांक - ७ च्या सिमा दर्शविणारा नकाशा



उत्तर



अप्रमाणित

(साधारण पणे सामिल होणारे क्षेत्र / परिसर)

प्रभाग क्रमांक - ८ च्या सिमा दर्शविणारा नकाशा



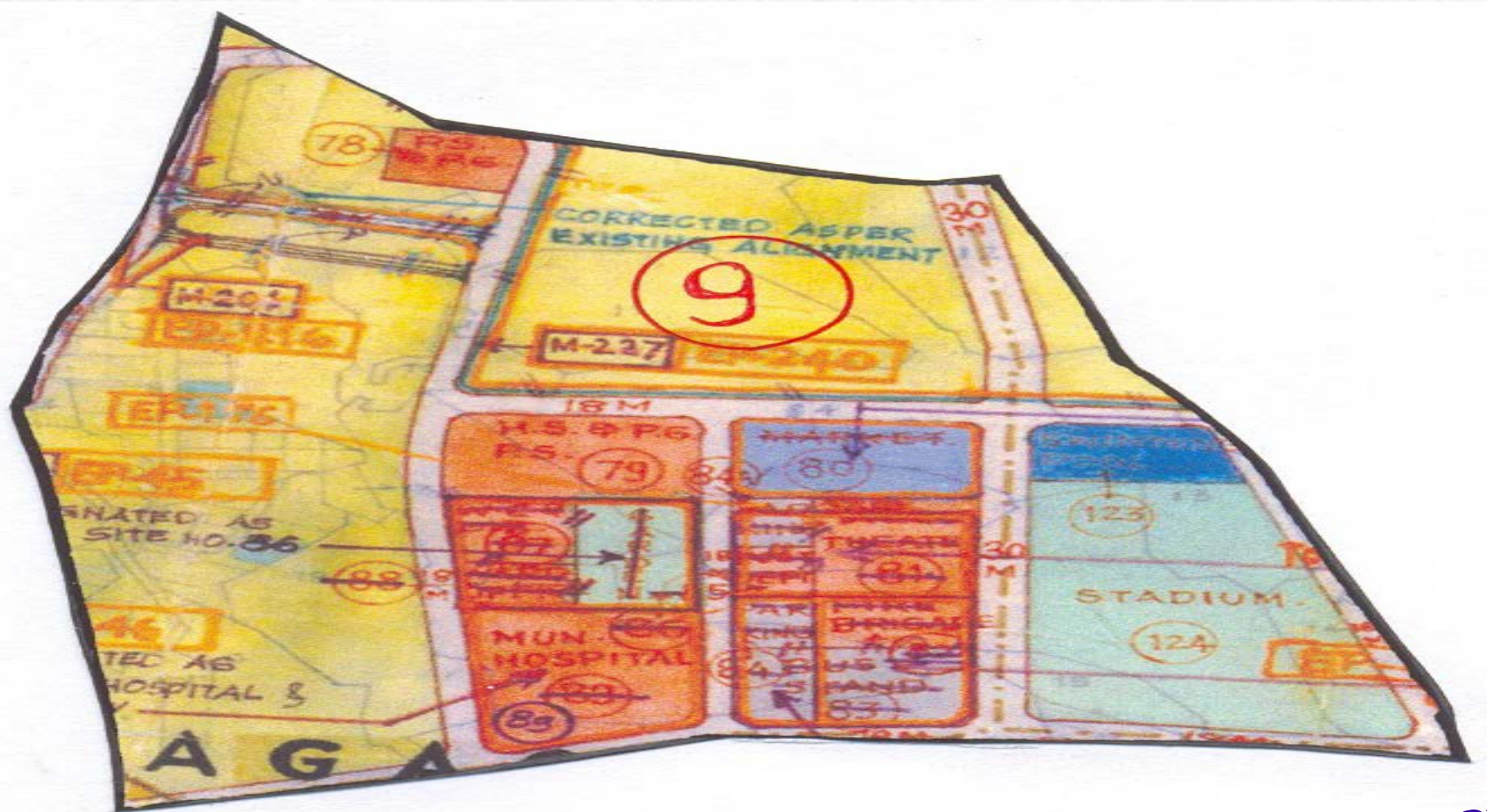
उत्तर



अप्रमाणित

(साधारण पणे सामिल होणारे क्षेत्र / परिसर)

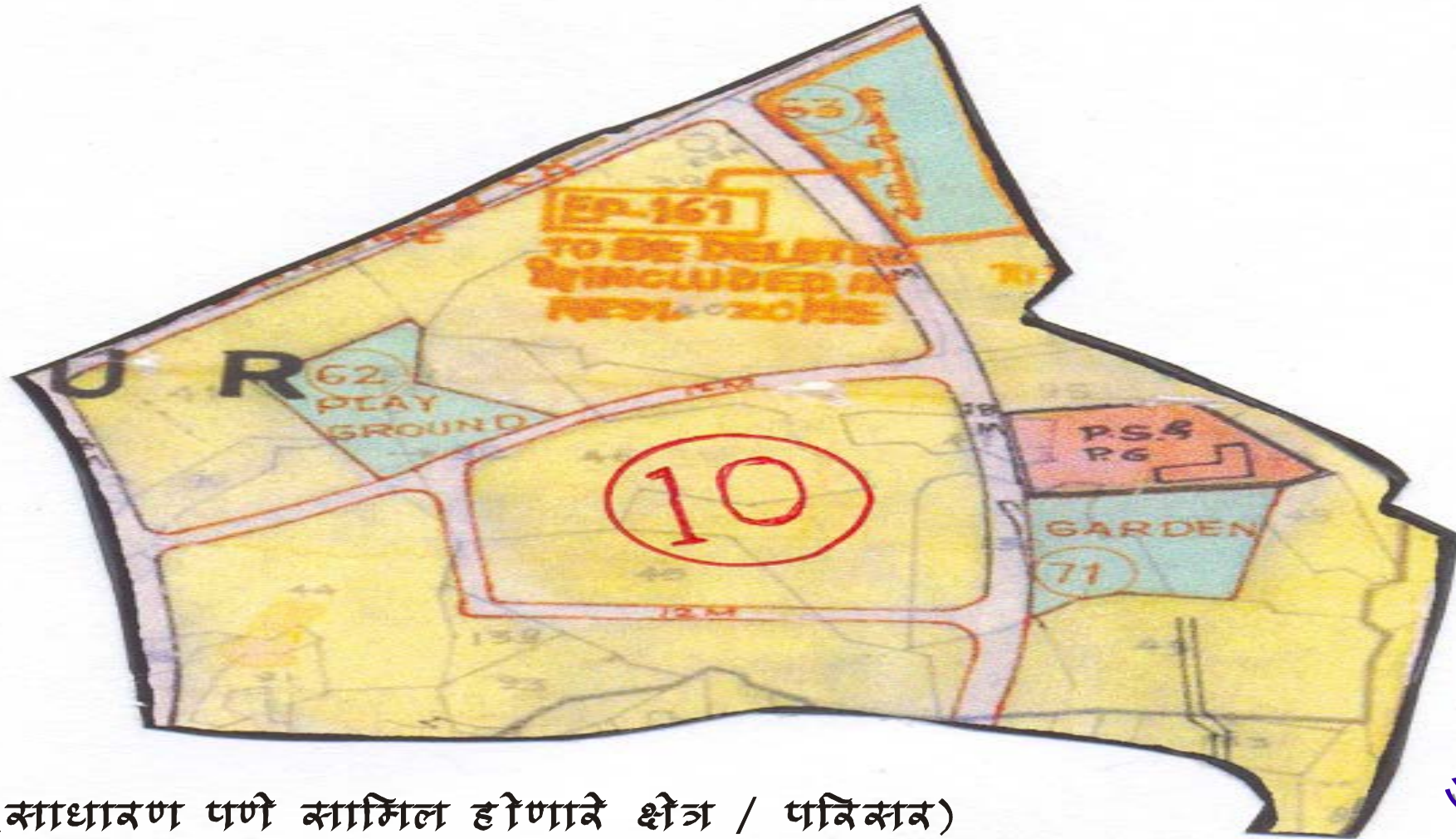
प्रभाग क्रमांक - ९ च्या सिमा दर्शविणारा नकाशा



अप्रमाणित

(साधारण पणे सामिल होणारे क्षेत्र / परिसर)

प्रभाग क्रमांक - १० च्या सिमा दर्शविणारा नकाशा



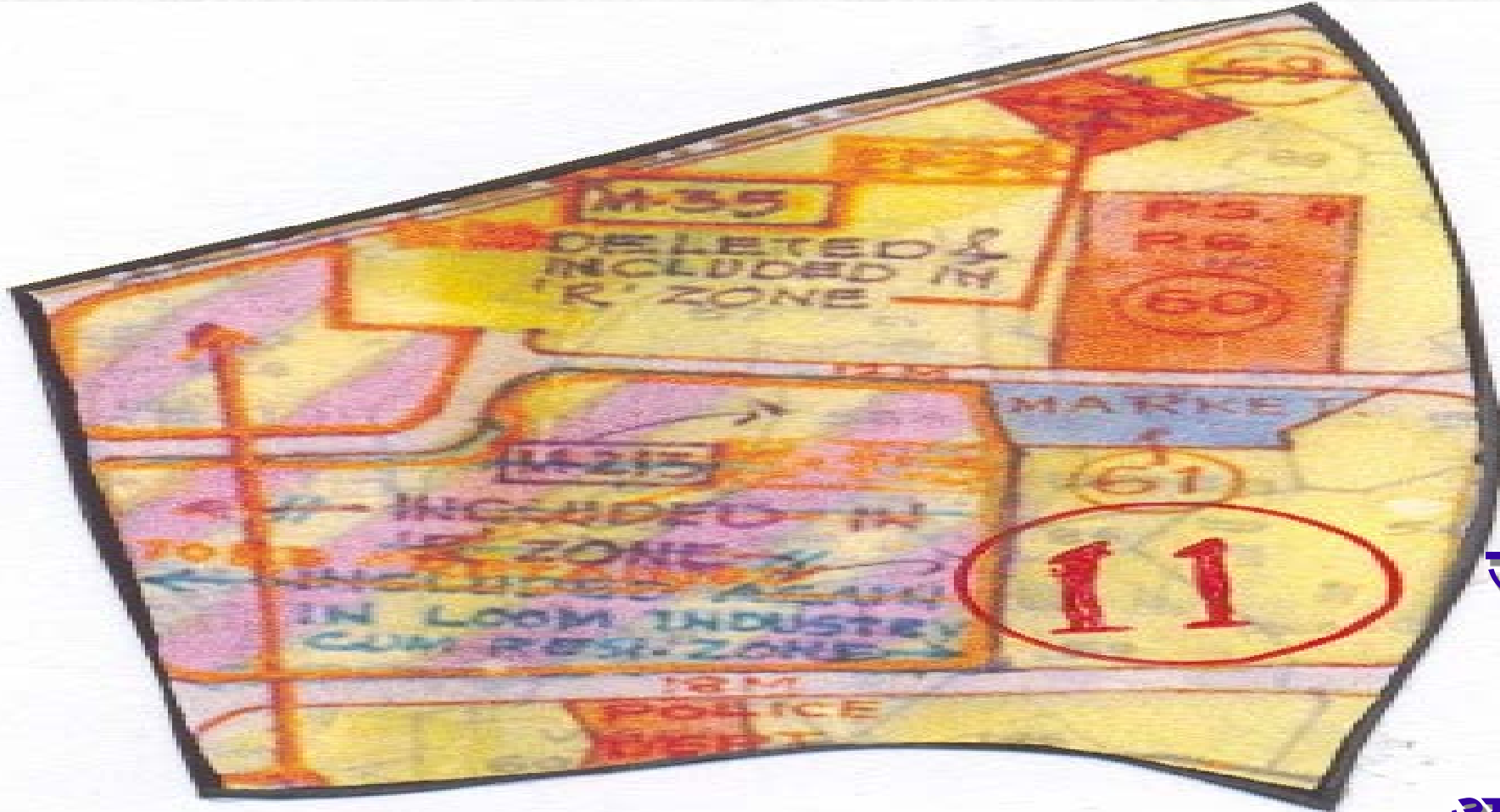
उत्तर



अप्रमाणित

(साधारण पणे सामिल होणारे क्षेत्र / परिवार)

प्रभाग क्रमांक - ११ च्या सिमा दर्शविणारा नकाशा



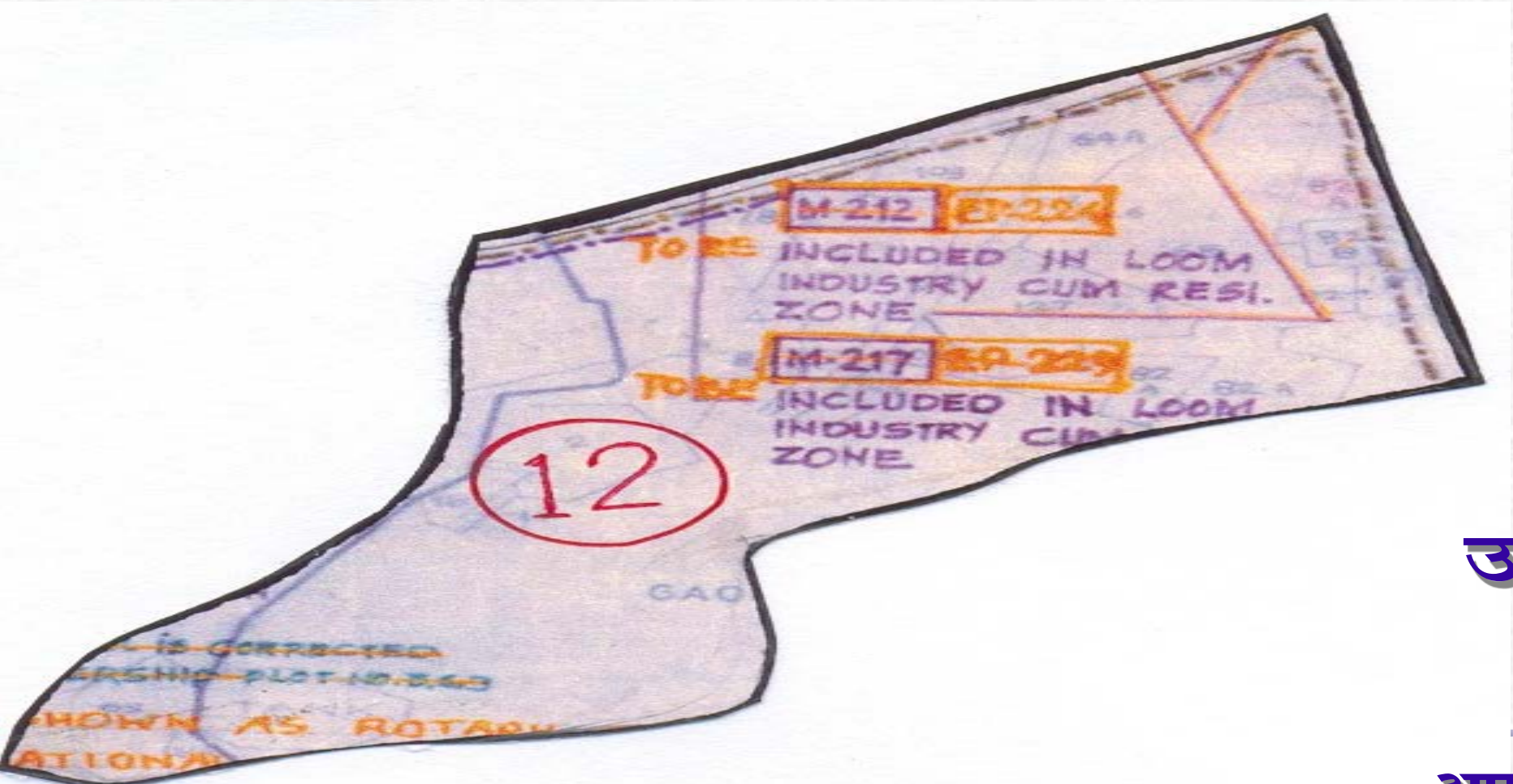
उत्तर




अप्रमाणित

(साधारण पणे सामिल होणारे क्षेत्र / परिसर)

प्रभाग क्रमांक - १२ च्या सिमा दर्शविणारा नकाशा




उत्तर



अप्रमाणित

(साधारण पणे सामिल होणारे क्षेत्र / परिसर)

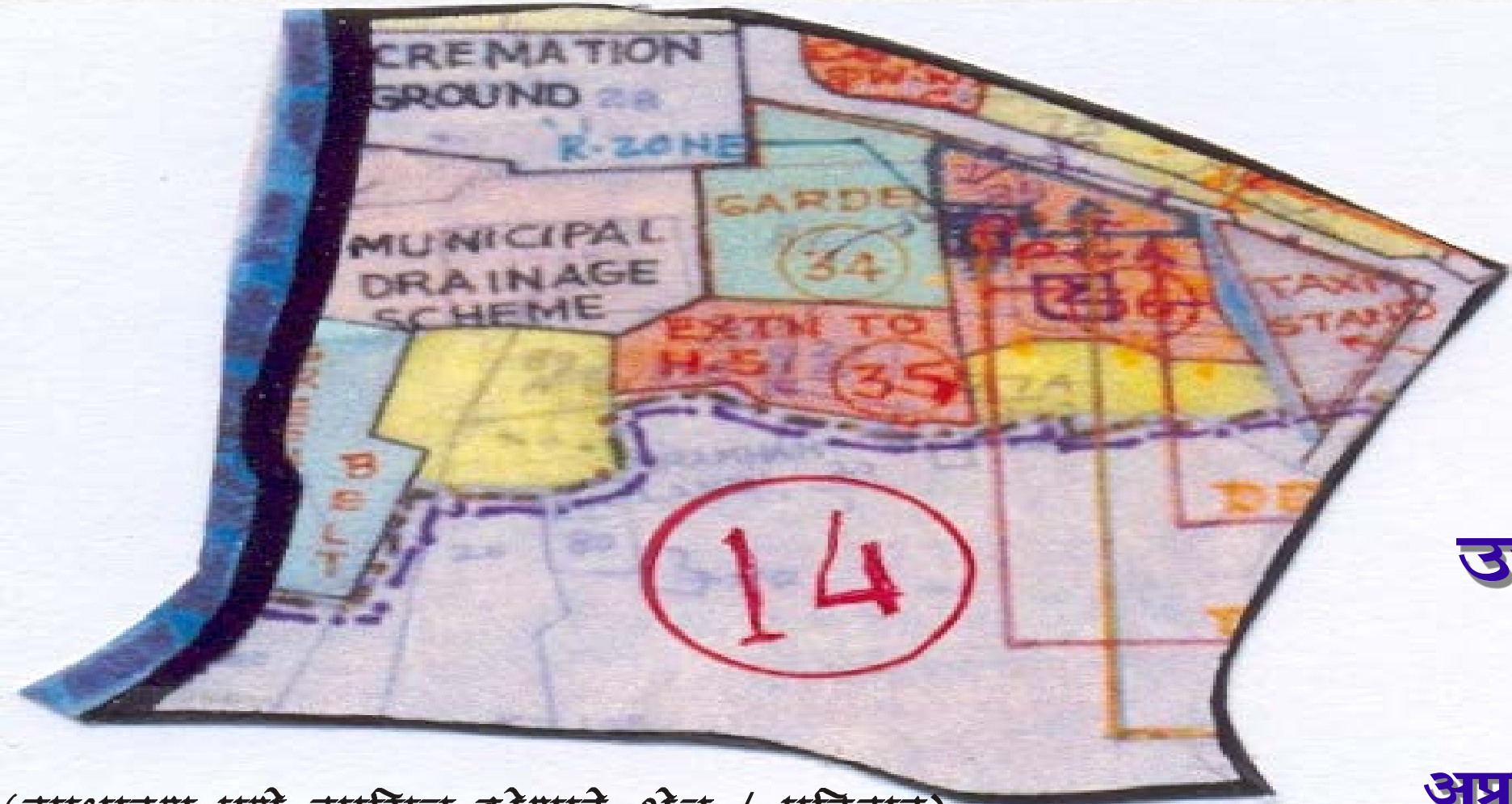
प्रभाग क्रमांक - १३ च्या सिमा दर्शविणारा नकाशा



(साधारण पणे सामिल होणारे क्षेत्र / परिसर)

उत्तर
↑
अप्रमाणित


प्रभाग क्रमांक - १४ च्या सिमा दर्शविणारा नकाशा



(साधारण पणे सामिल होणारे क्षेत्र / परिसर)

उत्तर
↑
अप्रमाणित

प्रभाग क्रमांक - १५ च्या सिमा दर्शविणारा नकाशा



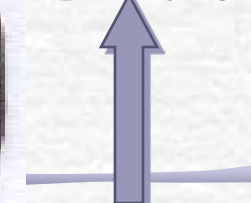
उत्तर
↑
अप्रमाणित

(साधारण पणे सामिल होणारे क्षेत्र / परिसर)

प्रभाग क्रमांक - १६ च्या सिमा दर्शविणारा नकाशा



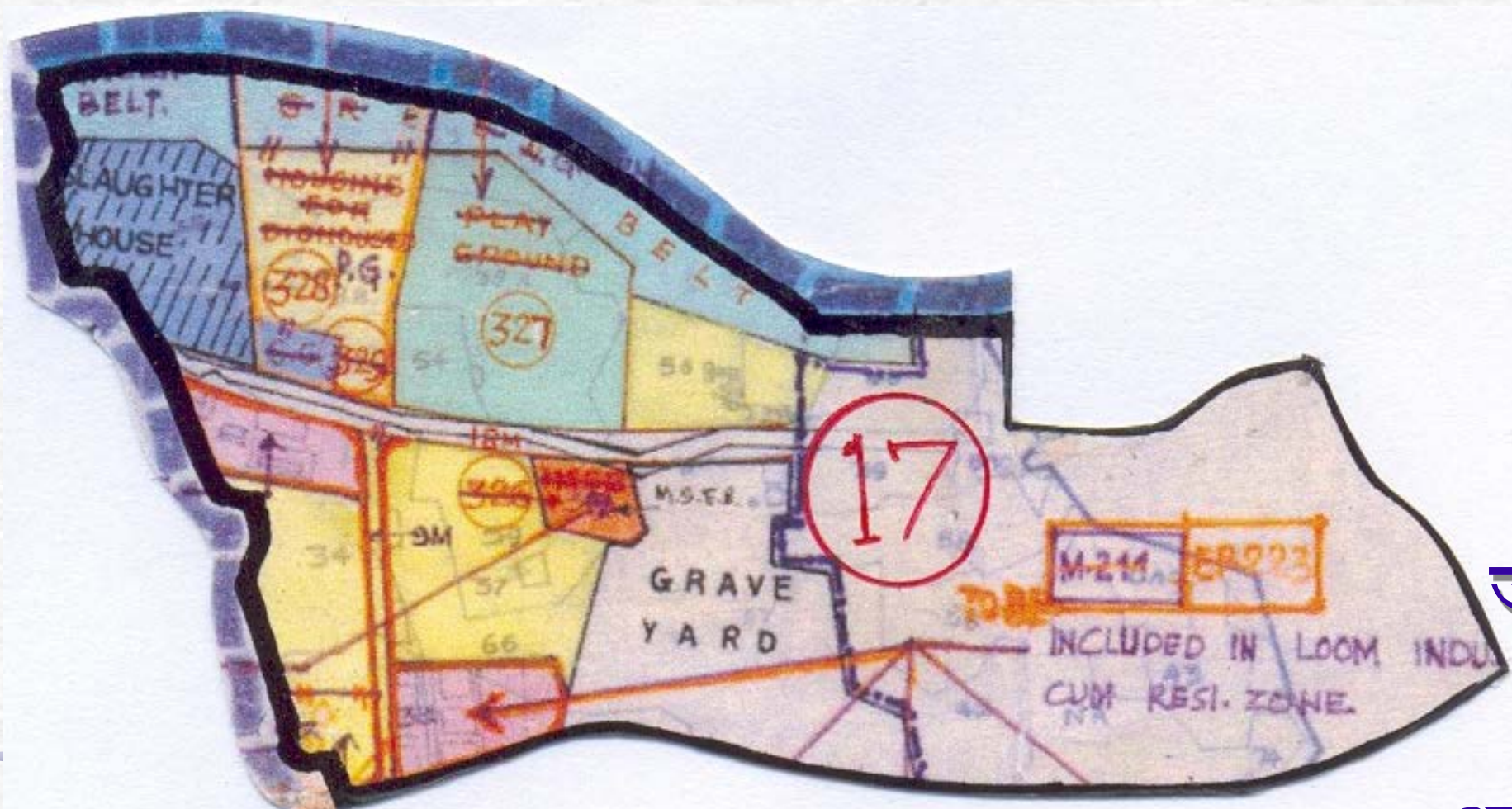
उत्तर



अप्रमाणित

(साधारण पणे सामिल होणारे क्षेत्र / परिसर)

प्रभाग क्रमांक - १७ च्या सिमा दर्शविणारा नकाशा



उत्तर

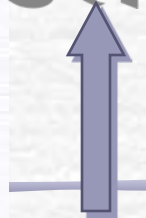
अप्रमाणित

(साधारण पणे सामिल होणारे क्षेत्र / परिसर)

प्रभाग क्रमांक - १८ च्या सिमा दर्शविणारा नकाशा



उत्तर



अप्रमाणित

(साधारण पणे सामिल होणारे क्षेत्र / परिसर)

प्रभाग क्रमांक - १९ च्या सिमा दर्शविणारा नकाशा



(साधारण पणे सामिल होणारे क्षेत्र / परिसर)

उत्तर
↑
अप्रमाणित

प्रभाग क्रमांक - २० च्या सिमा दर्शविणारा नकाशा



उत्तर
↑
अप्रमाणित

(साधारण पणे सामिल होणारे क्षेत्र / परिसर)

प्रभाग क्रमांक - २१ च्या सिमा दर्शविणारा नकाशा



उत्तर



अप्रमाणित

(साधारण पणे सामिल होणारे क्षेत्र / परिसर)

प्रभाग क्रमांक - २२ च्या सिमा दर्शविणारा नकाशा




उत्तर
↑
अप्रमाणित

(साधारण पणे सामिल होणारे क्षेत्र / परिसर)

प्रभाग क्रमांक - २३ च्या सिमा दर्शविणारा नकाशा



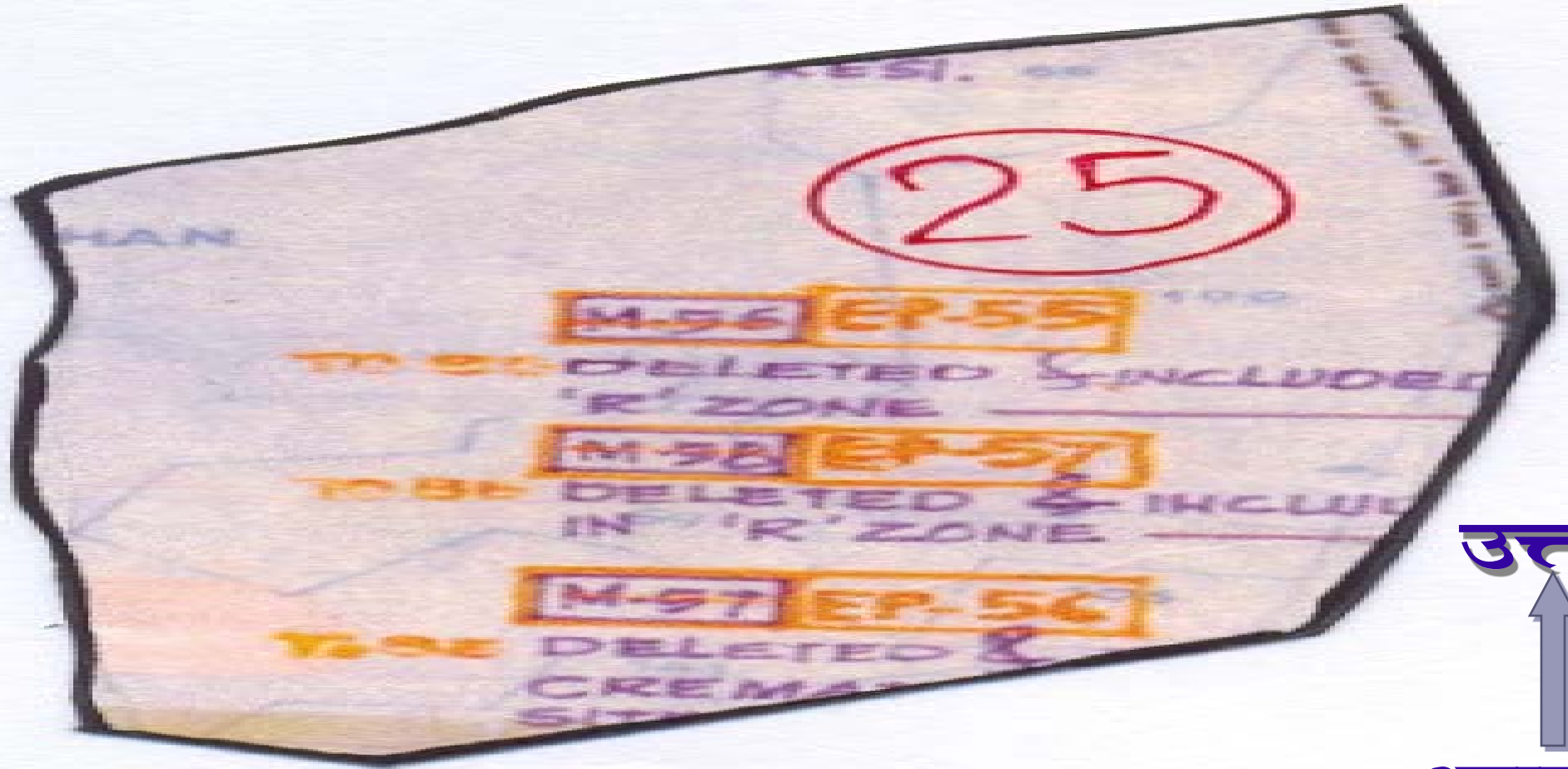
प्रभाग क्रमांक - २४ च्या सिमा दर्शविणारा नकाशा



(साधारण पणे सामिल होणारे क्षेत्र / परिसर)

उत्तर
↑
अप्रमाणित

प्रभाग क्रमांक - २५ च्या सिमा दर्शविणारा नकाशा



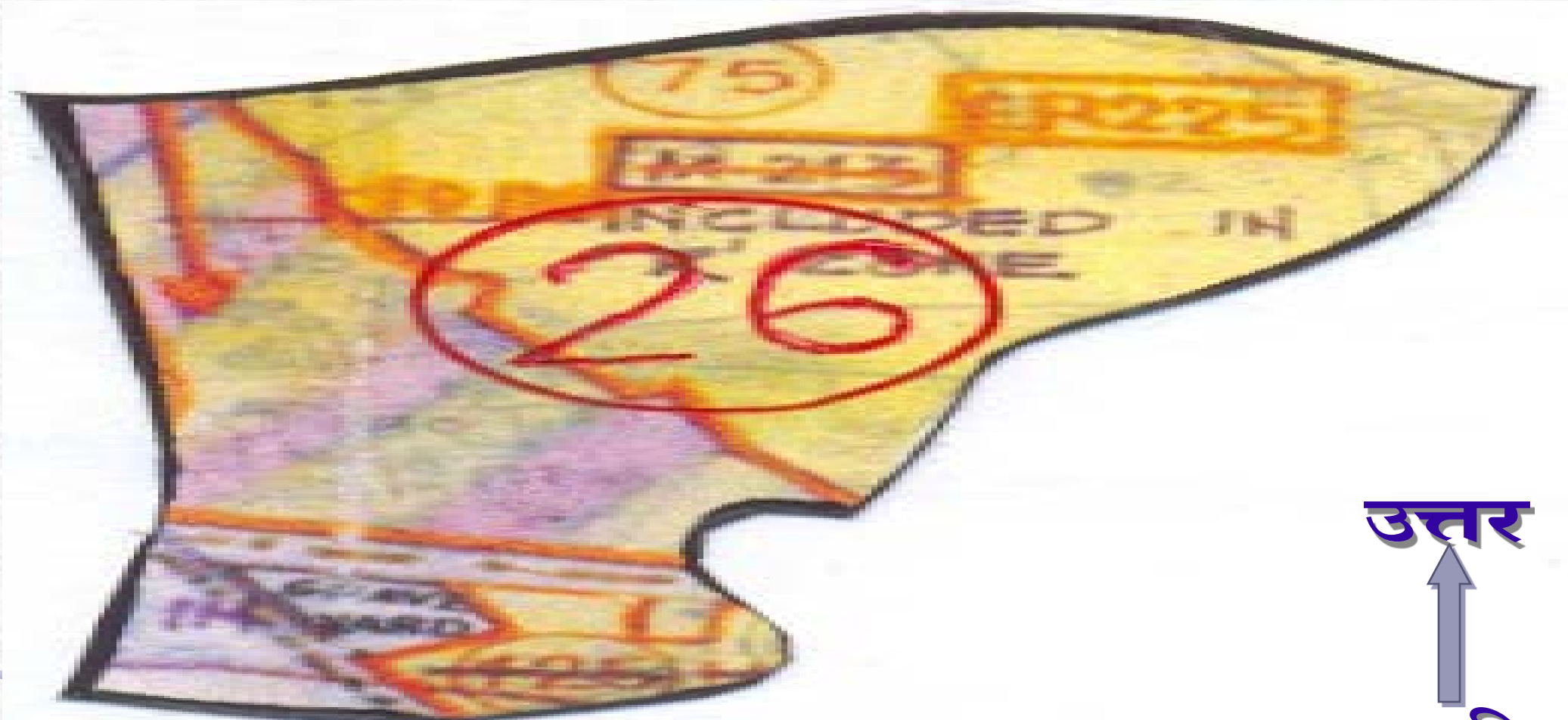
उत्तर



अप्रमाणित

(साधारण पणे सामिल होणारे क्षेत्र / परिसर)

प्रभाग क्रमांक - २६ च्या सिमा दर्शविणारा नकाशा



(साधारण पणे सामिल होणारे क्षेत्र / परिसर)

उत्तर
↑
अप्रमाणित

प्रभाग क्रमांक - २७ च्या सिमा दर्शविणारा नकाशा



उत्तर




अप्रमाणित

(साधारण पणे सामिल होणारे क्षेत्र / परिसर)

प्रभाग क्रमांक - २८ च्या सिमा दर्शविणारा नकाशा




उत्तर



अप्रमाणित

(साधारण पणे सामिल होणारे क्षेत्र / परिसर)

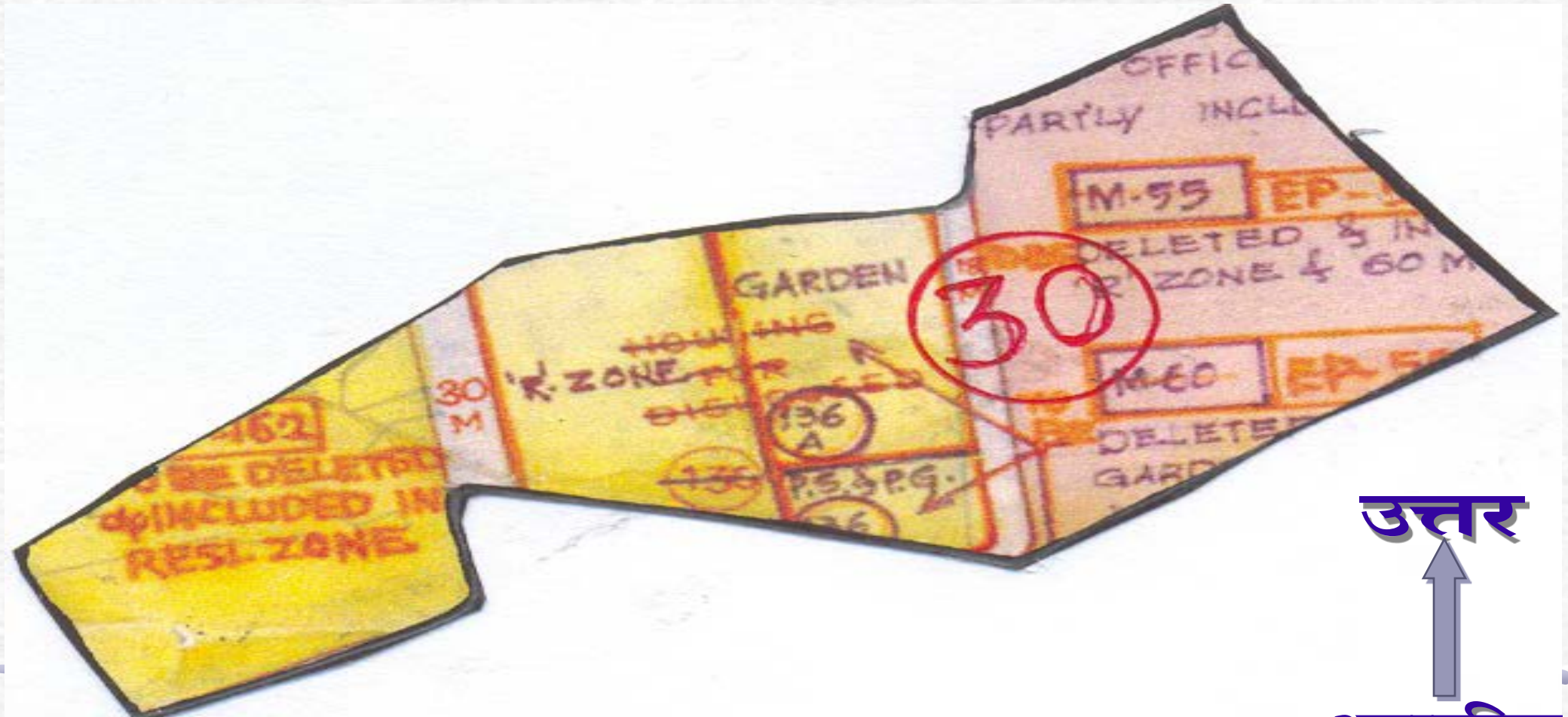
प्रभाग क्रमांक - २९ च्या सिमा दर्शविणारा नकाशा



(साधारण पणे सामिल होणारे क्षेत्र / परिसर)

उत्तर
↑
अप्रमाणित

प्रभाग क्रमांक - ३० च्या सिमा दर्शविणारा नकाशा



उत्तर
↑
अप्रमाणित

(साधारण पणे सामिल होणारे क्षेत्र / परिवार)

प्रभाग क्रमांक - ३१ च्या सिमा दर्शविणारा नकाशा



उत्तर



अप्रमाणित

(साधारण पणे सामिल होणारे क्षेत्र / परिसर)

प्रभाग क्रमांक - ३२ च्या सिमा दर्शविणारा नकाशा



(साधारण पणे सामिल होणारे क्षेत्र / परिसर)

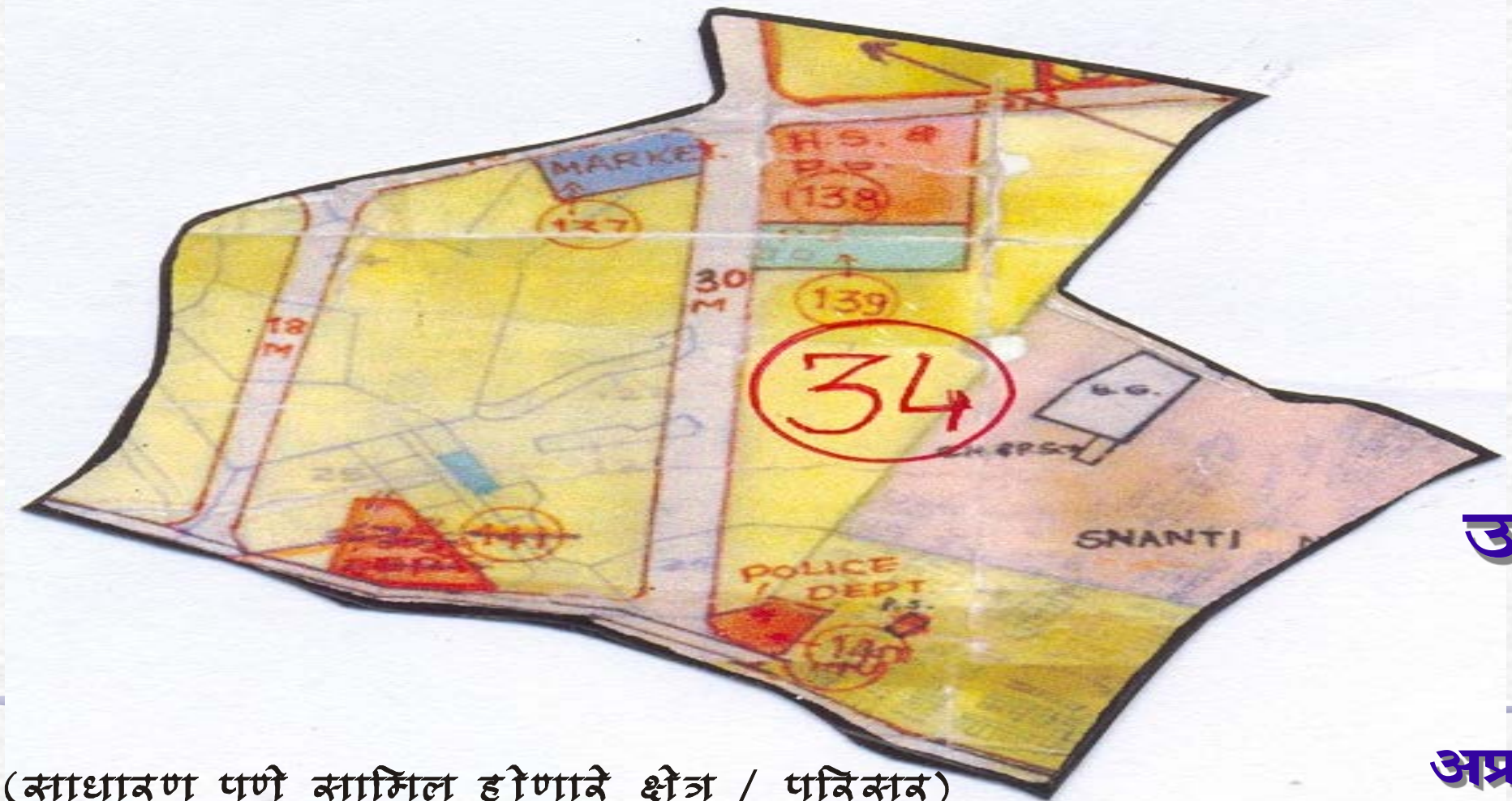
उत्तर
↑
अप्रमाणित

प्रभाग क्रमांक - ३३ च्या सिमा दर्शविणारा नकाशा



(साधारण पणे सामिल होणारे क्षेत्र / परिसर)

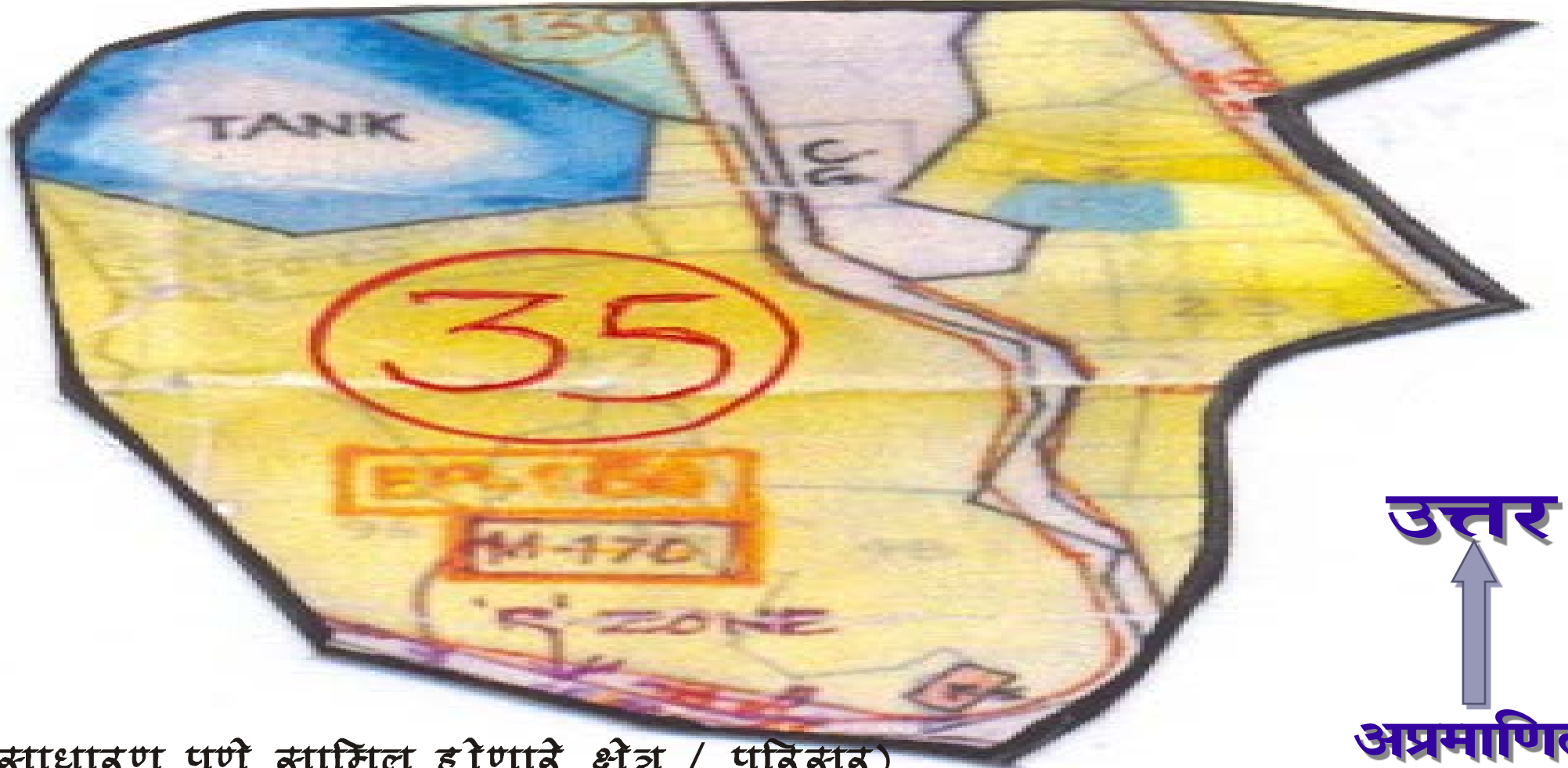
प्रभाग क्रमांक - ३४ च्या सिमा दर्शविणारा नकाशा



उत्तर
↑
अप्रमाणित

(साधारण पणे सामिल होणारे क्षेत्र / परिसर)


प्रभाग क्रमांक - ३५ च्या सिमा दर्शविणारा नकाशा



(साधारण पणे सामिल होणारे क्षेत्र / परिसर)

उत्तर
↑
अप्रमाणित

प्रभाग क्रमांक - ३६ च्या सिमा दर्शविणारा नकाशा



उत्तर



अप्रमाणित

(साधारण पणे सामिल होणारे क्षेत्र / परिसर)

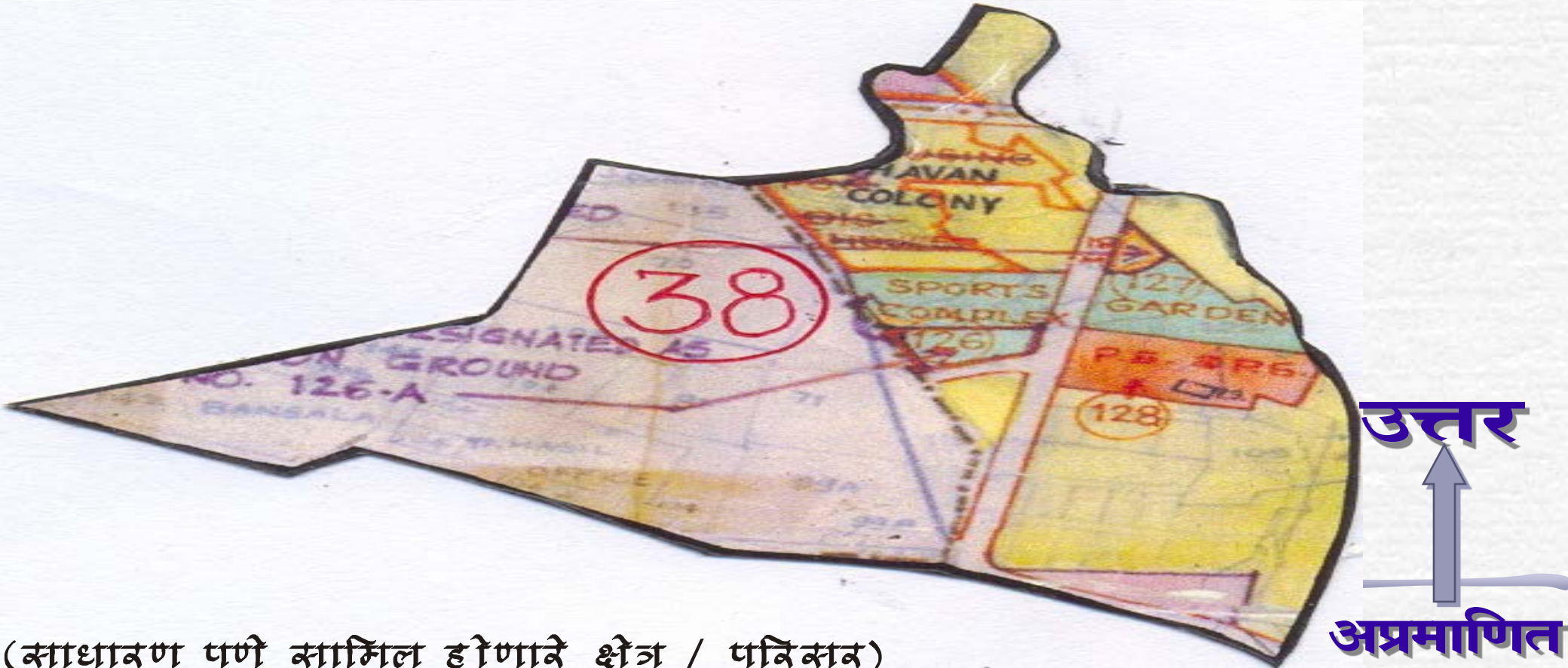
प्रभाग क्रमांक - ३७ च्या सिमा दर्शविणारा नकाशा



उत्तर
↑
अप्रमाणित

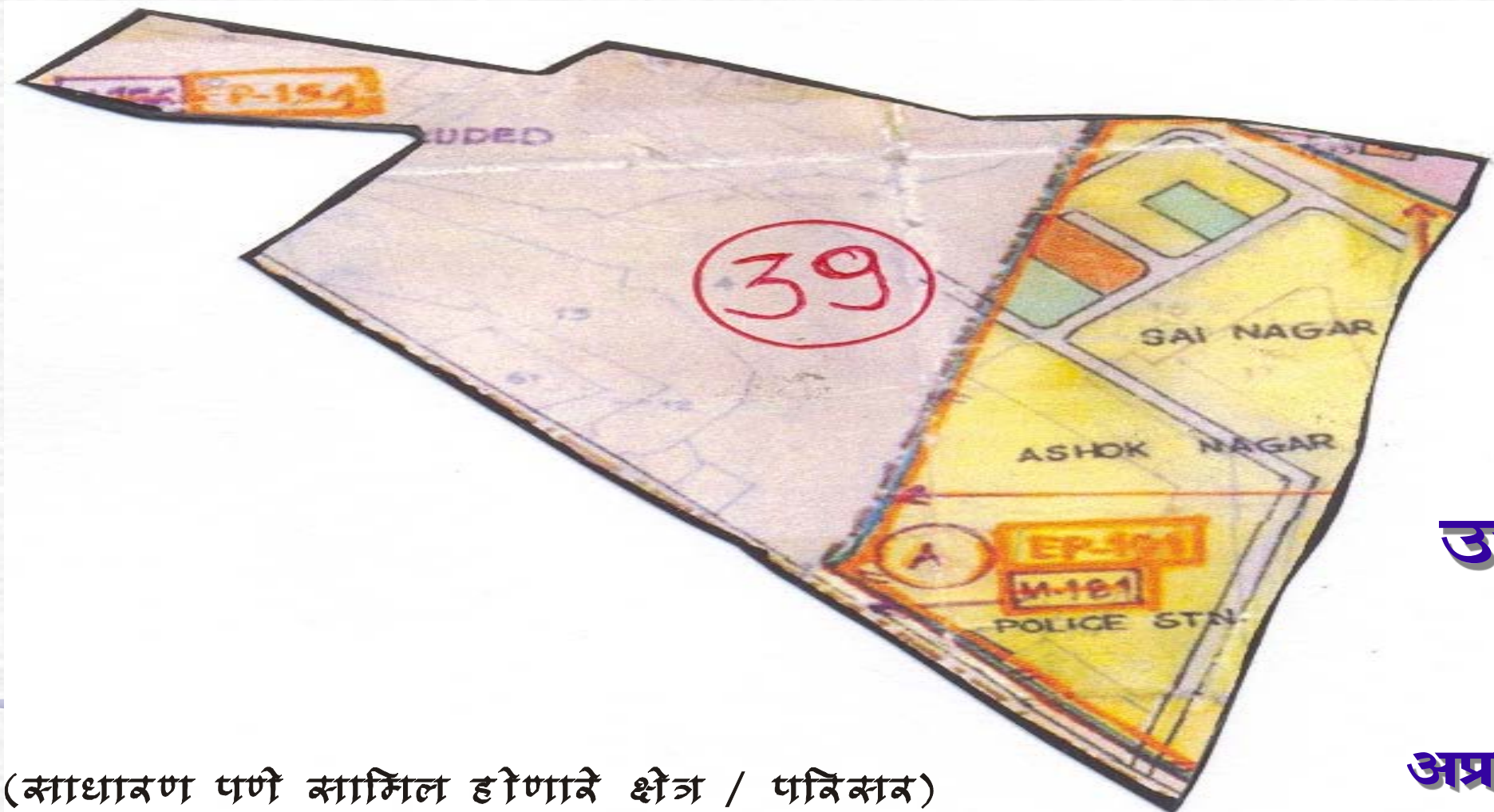
(साधारण पणे सामिल होणारे क्षेत्र / परिसर)

प्रभाग क्रमांक - ३८ च्या सिमा दर्शविणारा नकाशा



(साधारण पणे सामिल होणारे क्षेत्र / परिसर)

प्रभाग क्रमांक - ३९ च्या सिमा दर्शविणारा नकाशा



(साधारण पणे सामिल होणारे क्षेत्र / परिसर)

उत्तर
↑
अप्रमाणित

प्रभाग क्रमांक - ४० च्या सिमा दर्शविणारा नकाशा



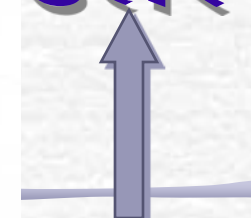
(साधारण पणे सामिल होणारे क्षेत्र / परिसर)

उत्तर
↑
अप्रमाणित

प्रभाग क्रमांक - ४१ च्या सिमा दर्शविणारा नकाशा



उत्तर



अप्रमाणित

(साधारण पणे सामिल होणारे क्षेत्र / परिसर)

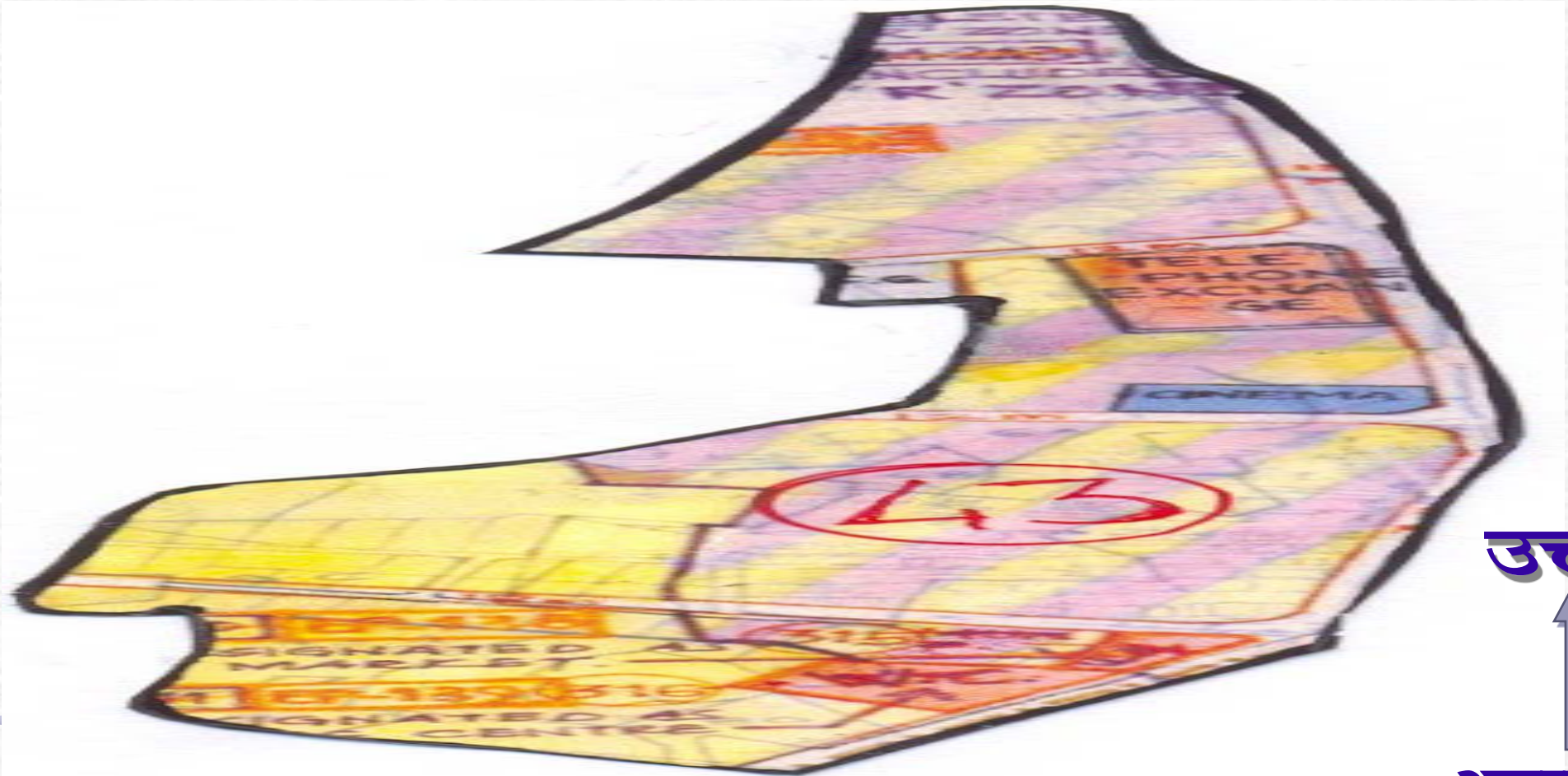
प्रभाग क्रमांक - ४२ च्या सिमा दर्शविणारा नकाशा



(साधारण पणे सामिल होणारे क्षेत्र / परिसर)

उत्तर
↑
अप्रमाणित

प्रभाग क्रमांक - ४३ च्या सिमा दर्शविणारा नकाशा



उत्तर
अप्रमाणित

(साधारण पणे सामिल होणारे क्षेत्र / परिसर)

प्रभाग क्रमांक - ४४ च्या सिमा दर्शविणारा नकाशा




उत्तर

अप्रमाणित

(साधारण पणे सामिल होणारे क्षेत्र / परिसर)

प्रभाग क्रमांक - ४५ च्या सिमा दर्शविणारा नकाशा




(साधारण पणे सामिल होणारे क्षेत्र / परिसर)

अप्रमाणित

प्रभाग क्रमांक - ४६ च्या सिमा दर्शविणारा नकाशा



उत्तर




अप्रमाणित

(साधारण पणे सामिल होणारे क्षेत्र / परिसर)

प्रभाग क्रमांक - ४७ च्या सिमा दर्शविणारा नकाशा



उत्तर



अप्रमाणित

(साधारण पणे सामिल होणारे क्षेत्र / परिसर)

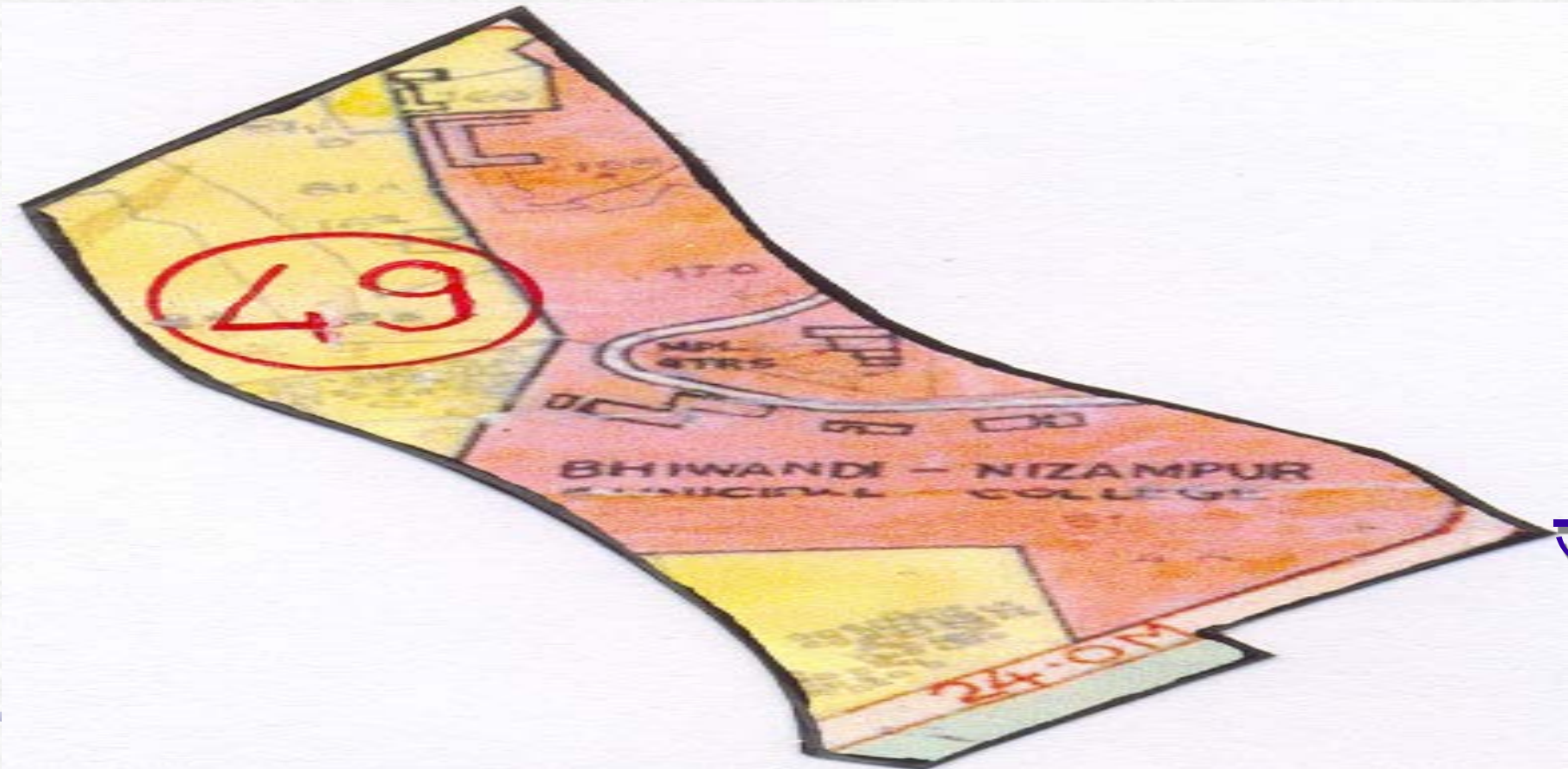
प्रभाग क्रमांक - ४८ च्या सिमा दर्शविणारा नकाशा



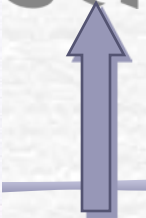
(साधारण पणे सामिल होणारे क्षेत्र / परिसर)

उत्तर
↑
अप्रमाणित

प्रभाग क्रमांक - ४९ च्या सिमा दर्शविणारा नकाशा




उत्तर



अप्रमाणित

(साधारण पणे सामिल होणारे क्षेत्र / परिसर)

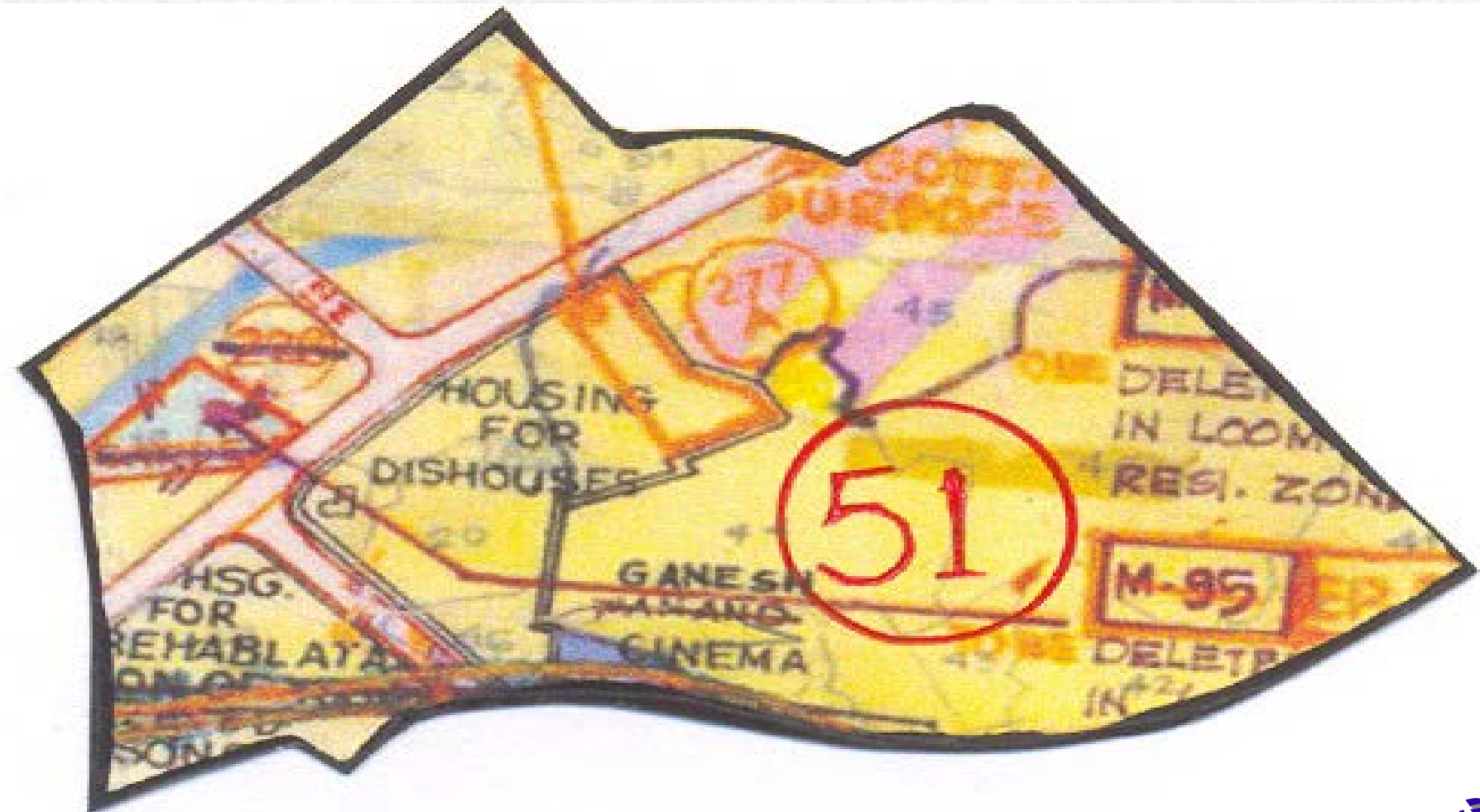
प्रभाग क्रमांक - ५० च्या सिमा दर्शविणारा नकाशा



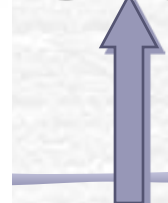
(साधारण पणे सामिल होणारे क्षेत्र / परिवार)

अप्रमाणित

प्रभाग क्रमांक - ५१ च्या सिमा दर्शविणारा नकाशा



उत्तर



अप्रमाणित

(साधारण पणे सामिल होणारे क्षेत्र / परिसर)

प्रभाग क्रमांक - ५२ च्या सिमा दर्शविणारा नकाशा



उत्तर

अप्रमाणित

(साधारण पणे सामिल होणारे क्षेत्र / परिसर)

प्रभाग क्रमांक - ५३ च्या सिमा दर्शविणारा नकाशा



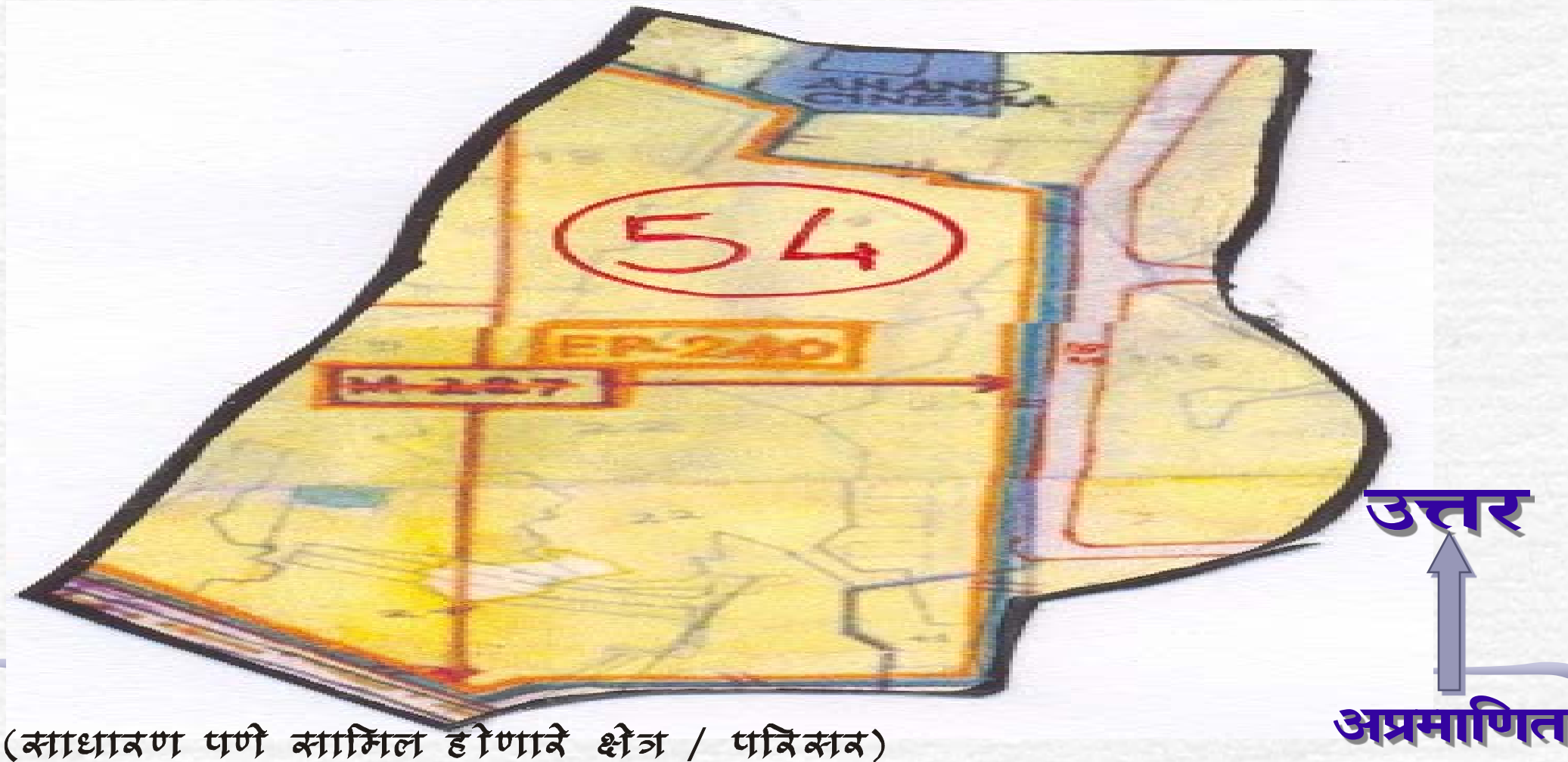
उत्तर



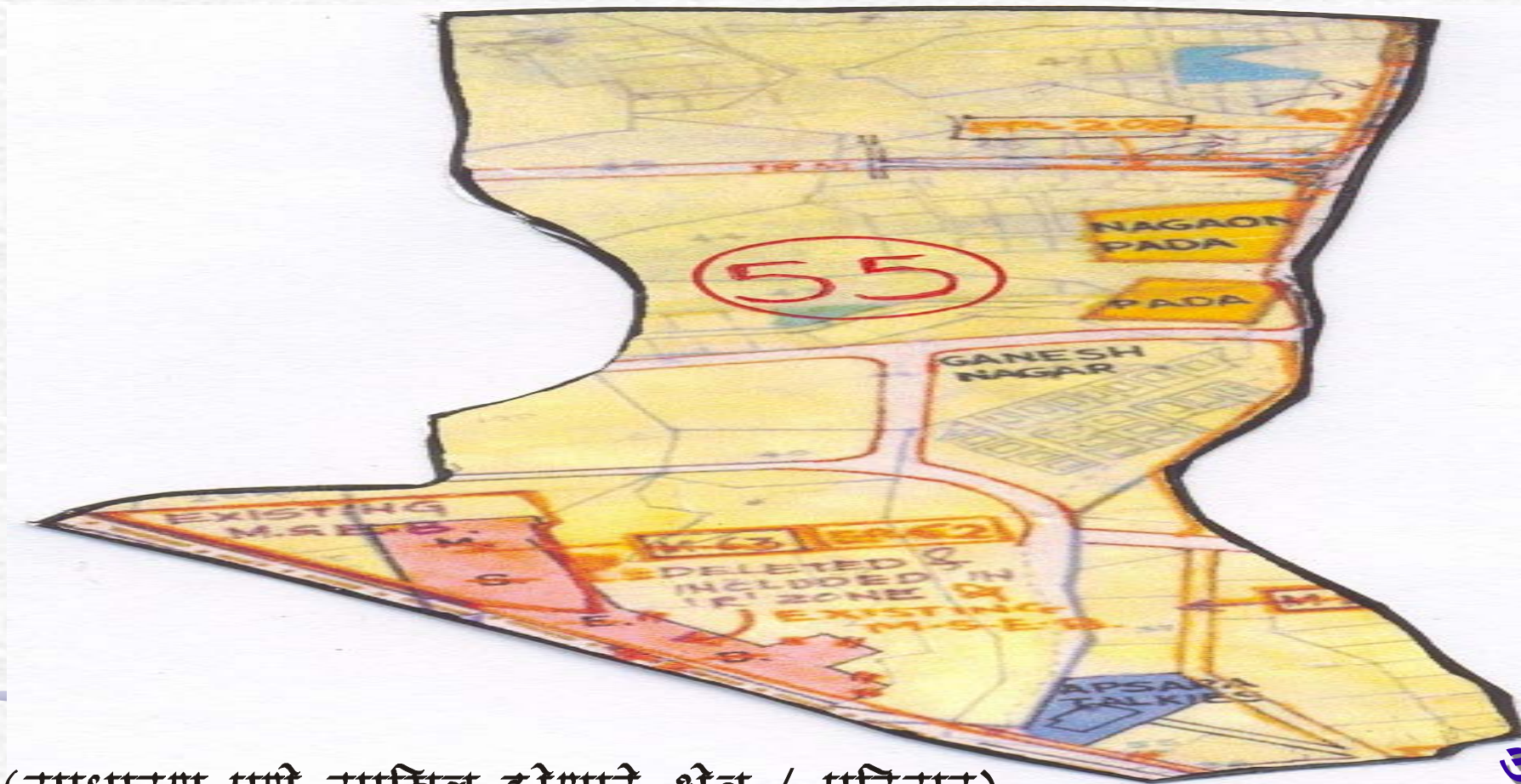
अप्रमाणित

(साधारण पणे सामिल होणारे क्षेत्र / परिवार)

प्रभाग क्रमांक - ५४ च्या सिमा दर्शविणारा नकाशा




प्रभाग क्रमांक - ५५ च्या सिमा दर्शविणारा नकाशा



उत्तर
↑
अप्रमाणित

(साधारण पणे सामिल होणारे क्षेत्र / परिसर)

प्रभाग क्रमांक - ५६ च्या सिमा दर्शविणारा नकाशा




उत्तर

अप्रमाणित

(साधारण पणे सामिल होणारे क्षेत्र / परिसर)

प्रभाग क्रमांक - ५७ च्या सिमा दर्शविणारा नकाशा



उत्तर



अप्रमाणित

(साधारण पणे सामिल होणारे क्षेत्र / परिसर)

प्रभाग क्रमांक - ५८ च्या सिमा दर्शविणारा नकाशा



(साधारण पणे सामिल होणारे क्षेत्र / परिसर)

उत्तर
↑
अप्रमाणित

प्रभाग क्रमांक - ५९ च्या सिमा दर्शविणारा नकाशा



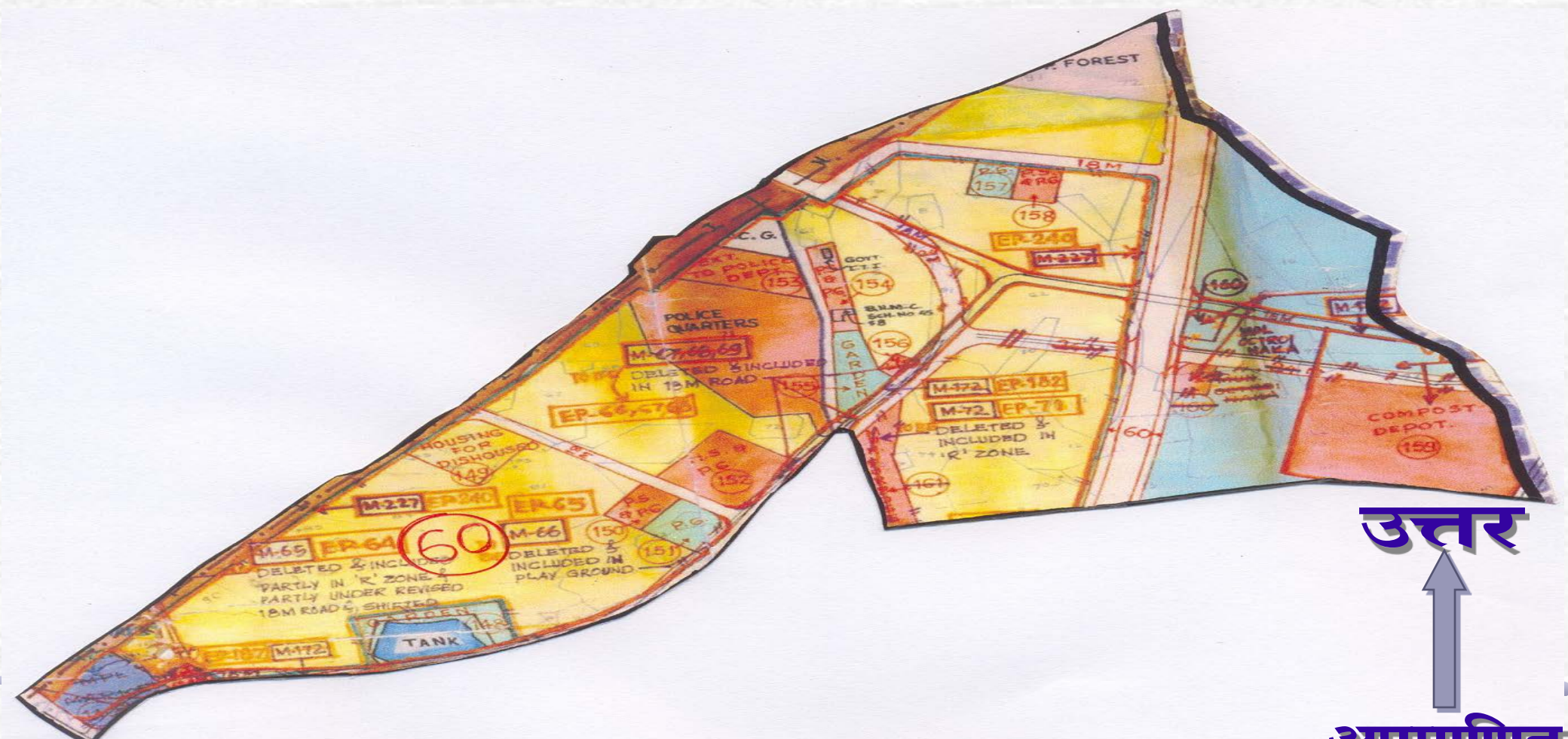
उत्तर



अप्रमाणित

(साधारण पणे सामिल होणारे क्षेत्र / परिसर)

प्रभाग क्रमांक - ६० च्या सिमा दर्शविणारा नकाशा



(साधारण पणे सामिल होणारे क्षेत्र / परिवार)

उत्तर
↑
अप्रमाणित

प्रभाग क्रमांक - ६१ च्या सिमा दर्शविणारा नकाशा



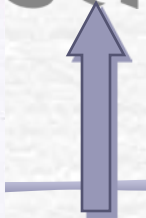
(साधारण पणे सामिल होणारे क्षेत्र / परिसर)

उत्तर
↑
अप्रमाणित

प्रभाग क्रमांक - ६२ च्या सिमा दर्शविणारा नकाशा




उत्तर



अप्रमाणित

(साधारण पणे सामिल होणारे क्षेत्र / परिसर)

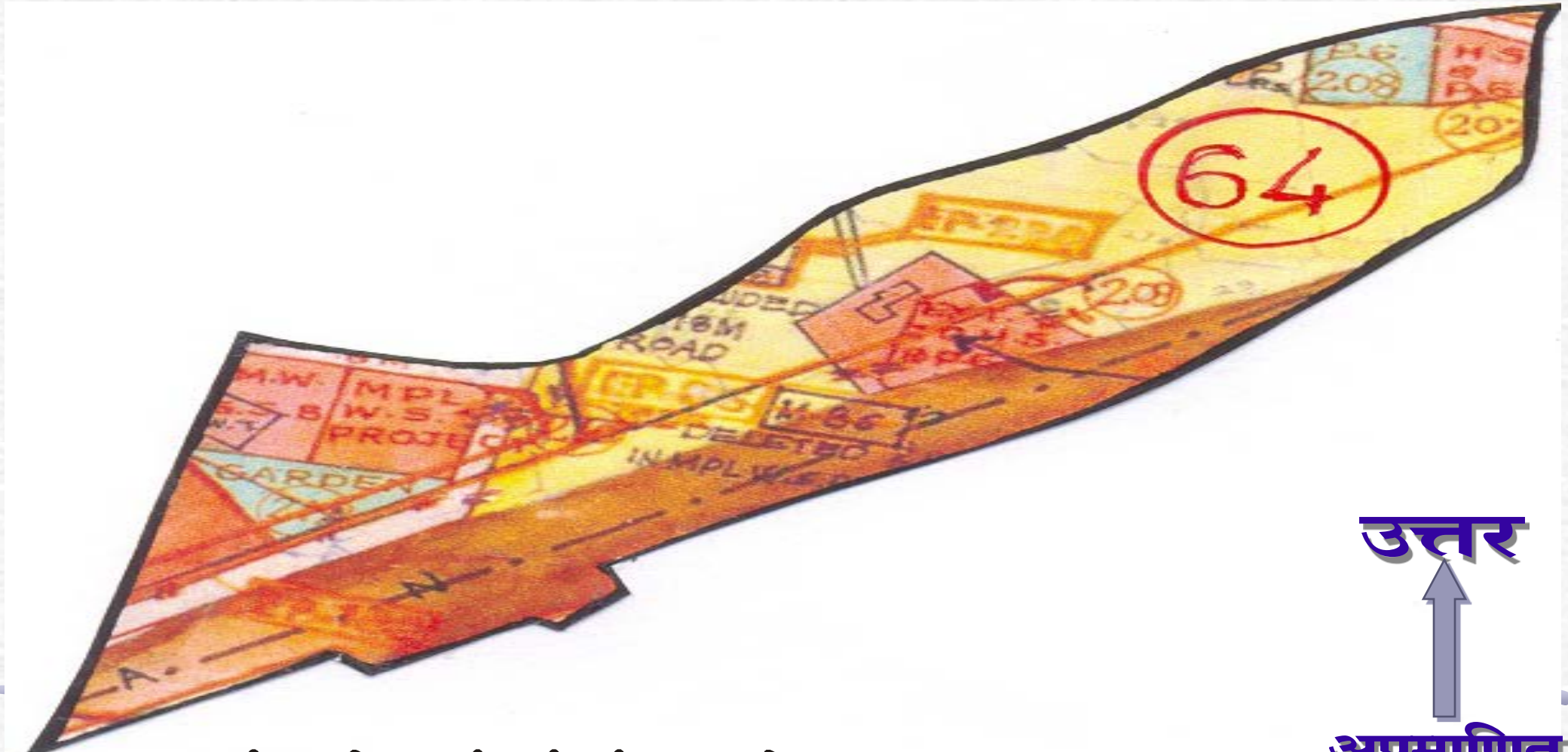
प्रभाग क्रमांक - ६३ च्या सिमा दर्शविणारा नकाशा



उत्तर
↑
अप्रमाणित

(साधारण पणे सामिल होणारे क्षेत्र / परिसर)

प्रभाग क्रमांक - ६४ च्या सिमा दर्शविणारा नकाशा



(साधारण पणे सामिल होणारे क्षेत्र / परिसर)

उत्तर
↑
अप्रमाणित

प्रभाग क्रमांक - ६५ च्या सिमा दर्शविणारा नकाशा



उत्तर
↑
अप्रमाणित

(साधारण पणे सामिल होणारे क्षेत्र / परिसर)

प्रभाग क्रमांक - ६६ च्या सिमा दर्शविणारा नकाशा



(साधारण पणे सामिल होणारे क्षेत्र / परिसर)

उत्तर
↑
अप्रमाणित

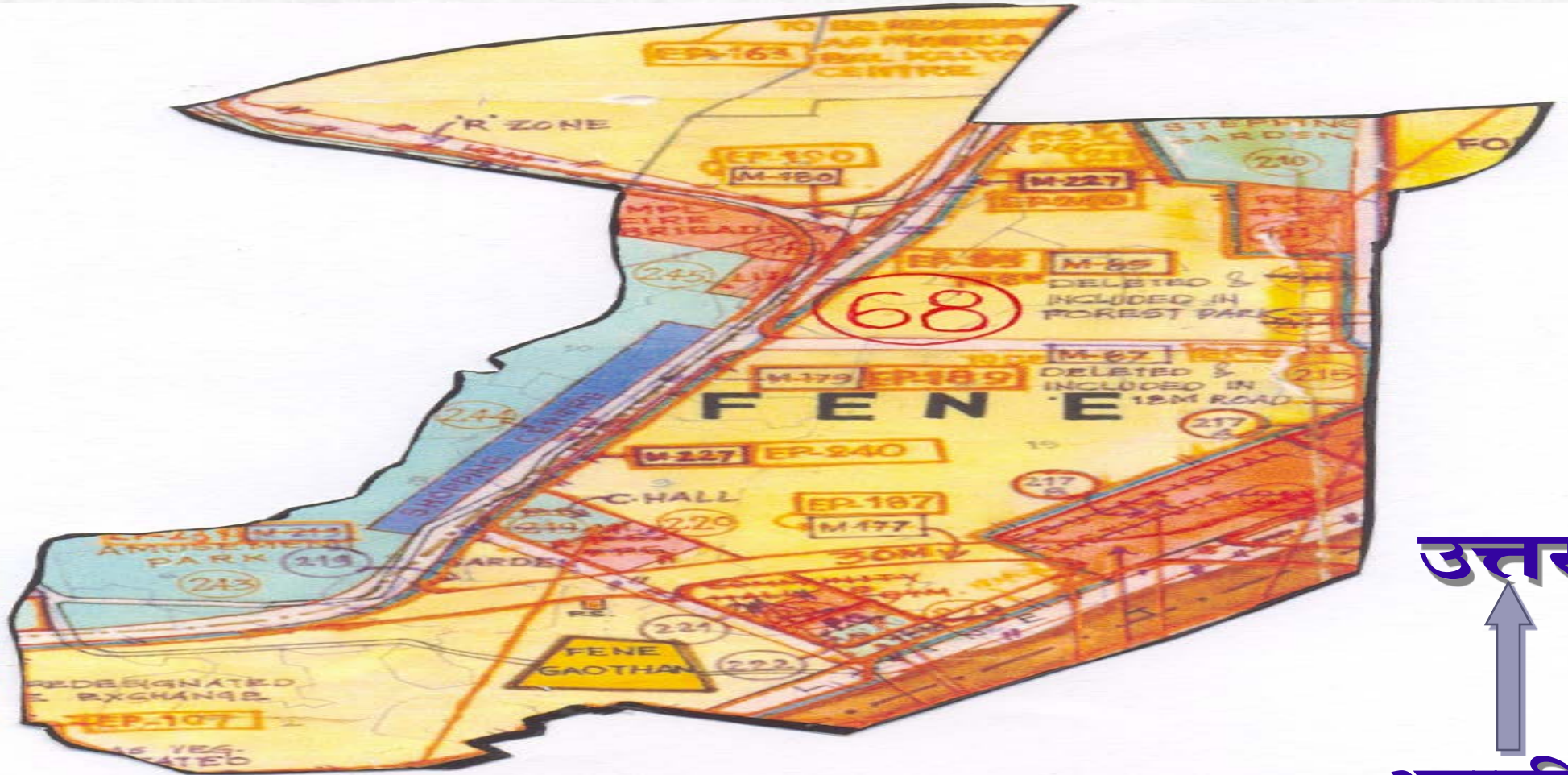
प्रभाग क्रमांक - ६७ च्या सिमा दर्शविणारा नकाशा



(साधारण पणे सामिल होणारे क्षेत्र / परिसर)

उत्तर
↑
अप्रमाणित

प्रभाग क्रमांक - ६८ च्या सिमा दर्शविणारा नकाशा



(साधारण पणे सामिल होणारे क्षेत्र / परिसर)

उत्तर
↑
अप्रमाणित


प्रभाग क्रमांक - ६९ च्या सिमा दर्शविणारा नकाशा




उत्तर
↑
अप्रमाणित

(साधारण पणे सामिल होणारे क्षेत्र / परिवार)

प्रभाग क्रमांक - ७० च्या सिमा दर्शविणारा नकाशा




उत्तर



अप्रमाणित

(साधारण पणे सामिल होणारे क्षेत्र / परिसर)

प्रभाग क्रमांक - ७१ च्या सिमा दर्शविणारा नकाशा



उत्तर
↑
अप्रमाणित

(साधारण पणे सामिल होणारे क्षेत्र / परिसर)

प्रभाग क्रमांक - ७२ च्या सिमा दर्शविणारा नकाशा



उत्तर
↑
अप्रमाणित

(साधारण पणे सामिल होणारे क्षेत्र / परिसर)

प्रभाग क्रमांक - ७३ च्या सिमा दर्शविणारा नकाशा



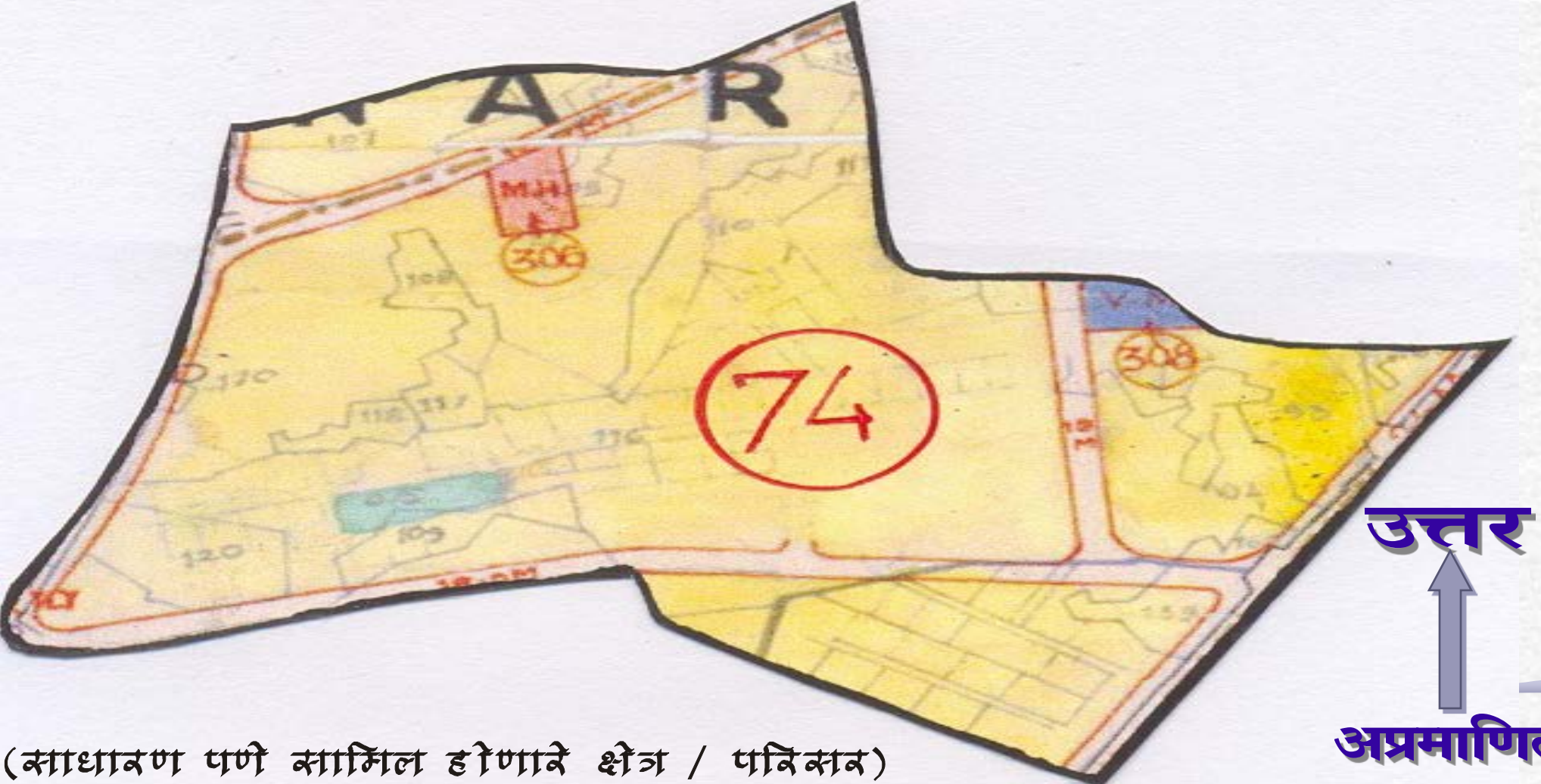
उत्तर



अप्रमाणित

(साधारण पणे सामिल होणारे क्षेत्र / परिसर)

प्रभाग क्रमांक - ७४ च्या सिमा दर्शविणारा नकाशा



(साधारण पणे सामिल होणारे क्षेत्र / परिसर)

उत्तर
अप्रमाणित

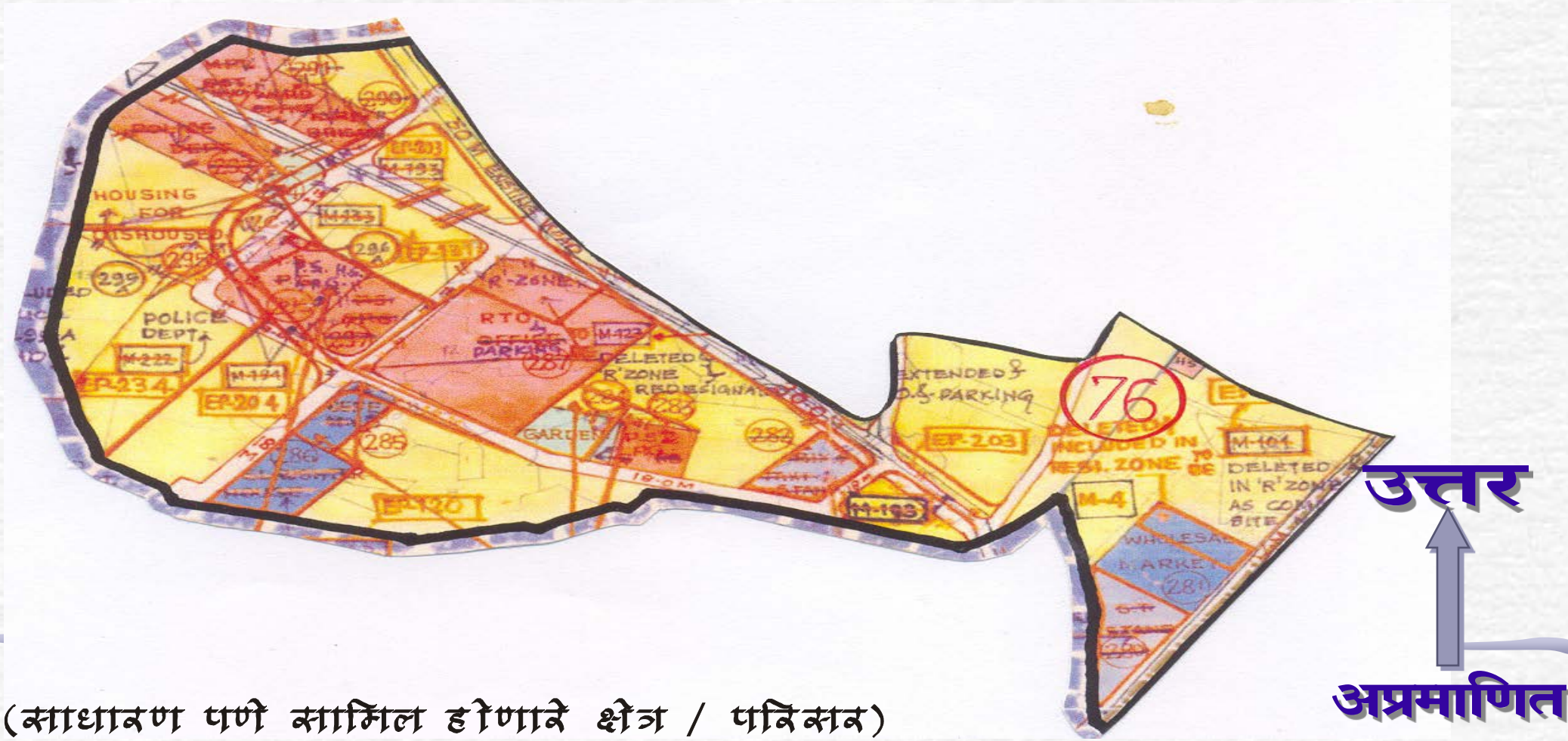
प्रभाग क्रमांक - ७५ च्या सिमा दर्शविणारा नकाशा



(साधारण पणे सामिल होणारे क्षेत्र / परिवार)

उत्तर
↑
अप्रमाणित

प्रभाग क्रमांक - ७६ च्या सिमा दर्शविणारा नकाशा



(साधारण पणे सामिल होणारे क्षेत्र / परिसर)

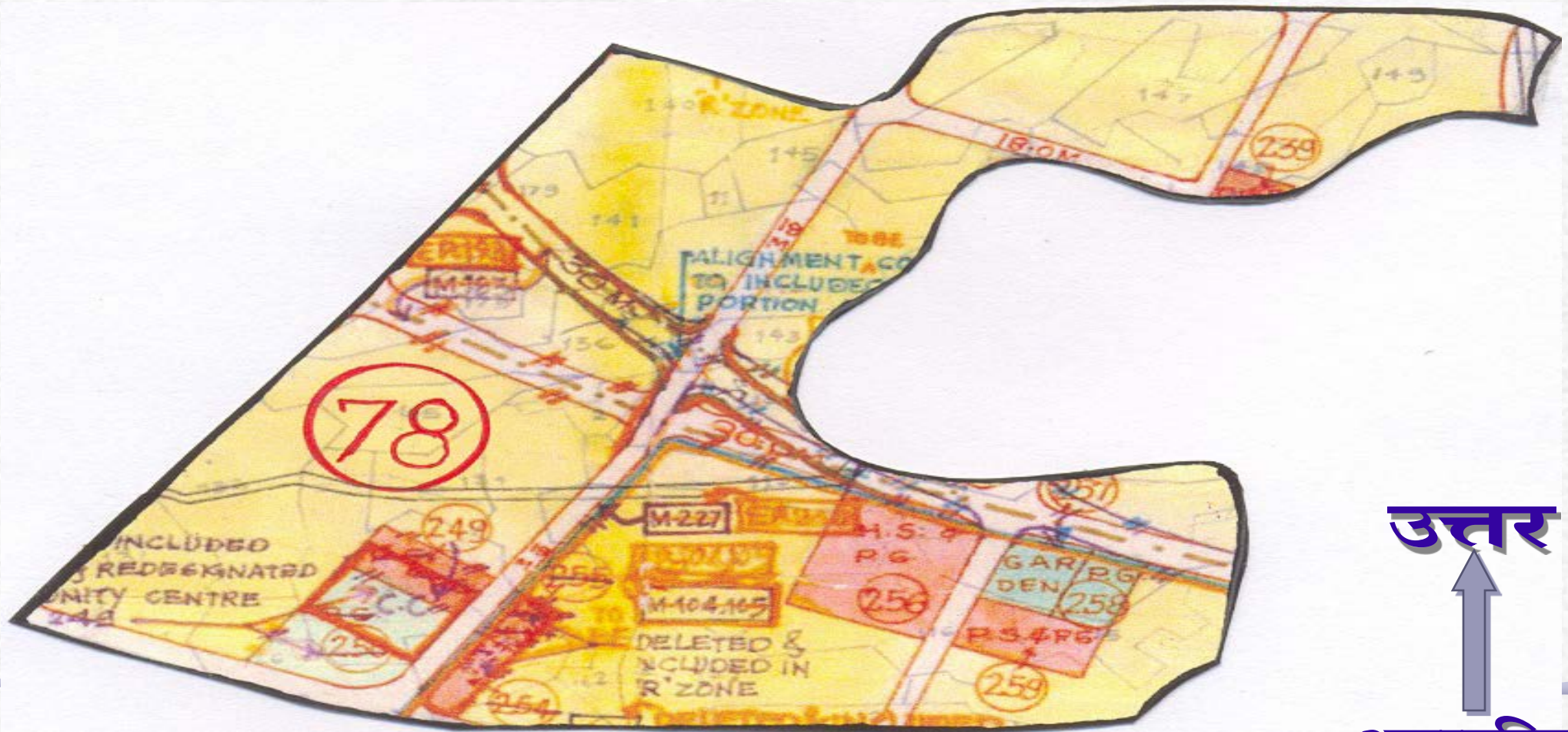
प्रभाग क्रमांक - ७७ च्या सिमा दर्शविणारा नकाशा



(साधारण पणे सामिल होणारे क्षेत्र / परिसर)

उत्तर
↑
अप्रमाणित

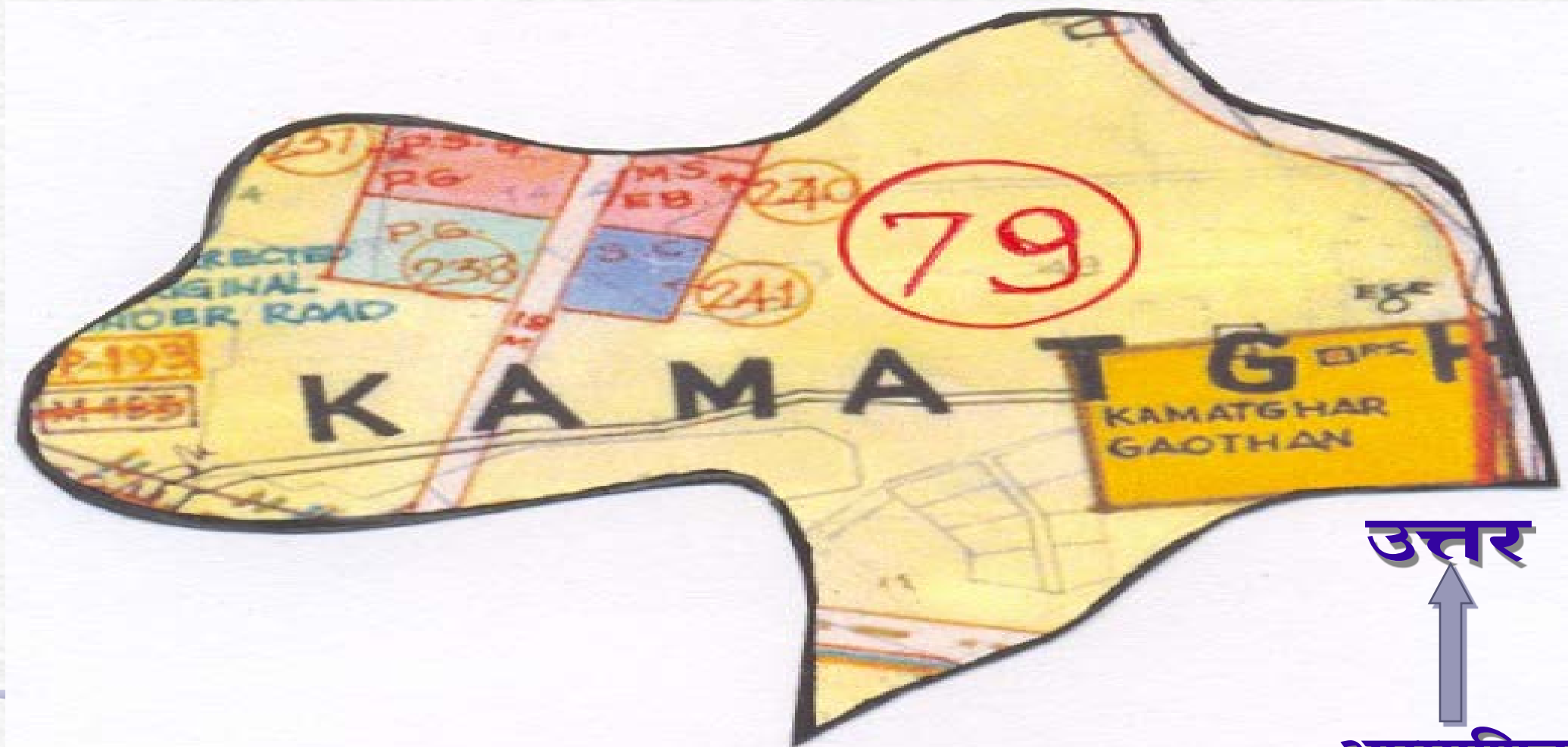
प्रभाग क्रमांक - ७८ च्या सिमा दर्शविणारा नकाशा



उत्तर
↑
अप्रमाणित

(साधारण पणे सामिल होणारे क्षेत्र / परिसर)

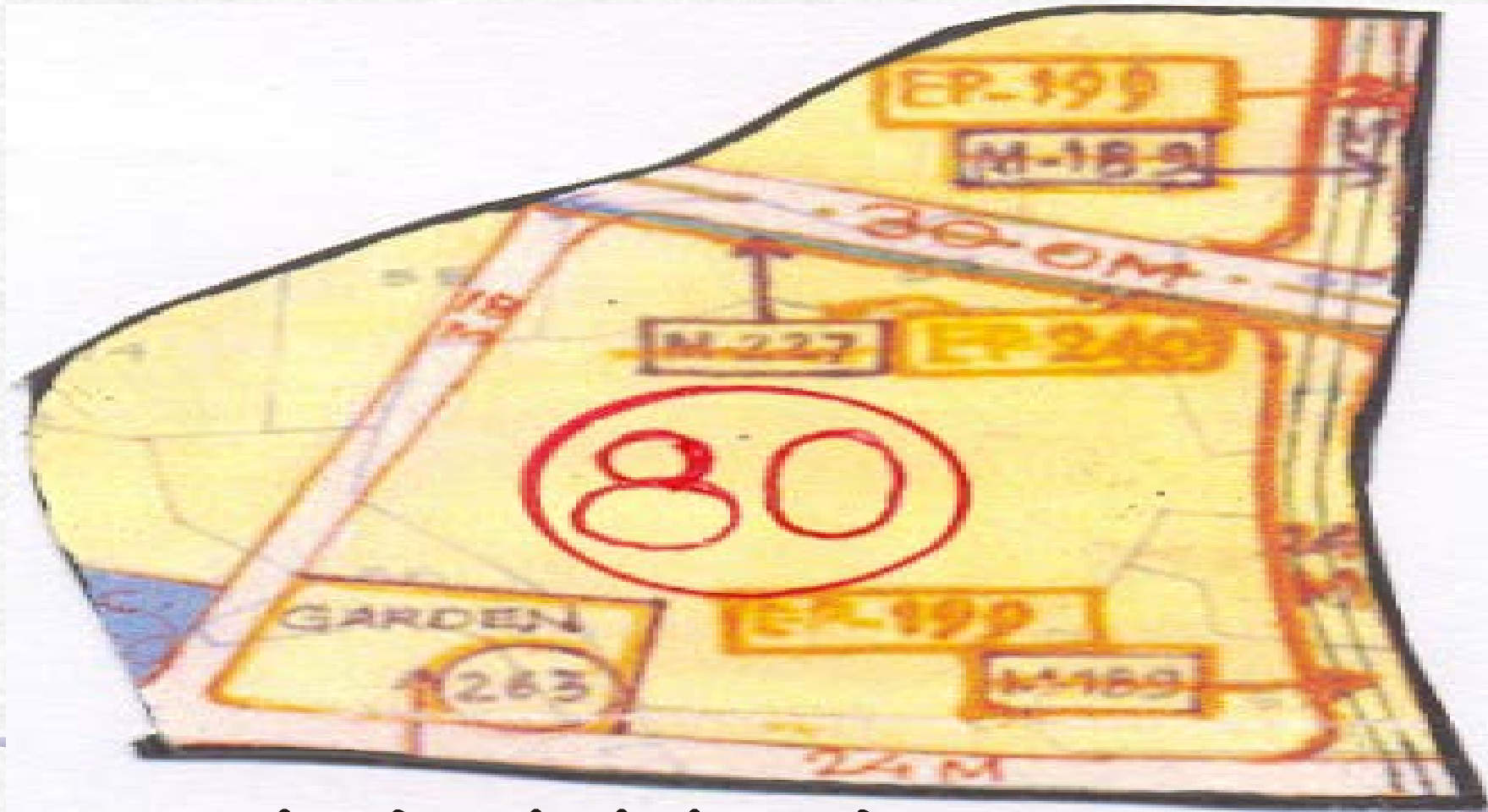
प्रभाग क्रमांक - ७९ च्या सिमा दर्शविणारा नकाशा



उत्तर
↑
अप्रमाणित

(साधारण पणे सामिल होणारे क्षेत्र / परिवार)

प्रभाग क्रमांक - ८० च्या सिमा दर्शविणारा नकाशा



उत्तर
↑
अप्रमाणित

(साधारण पणे सामिल होणारे क्षेत्र / परिवार)

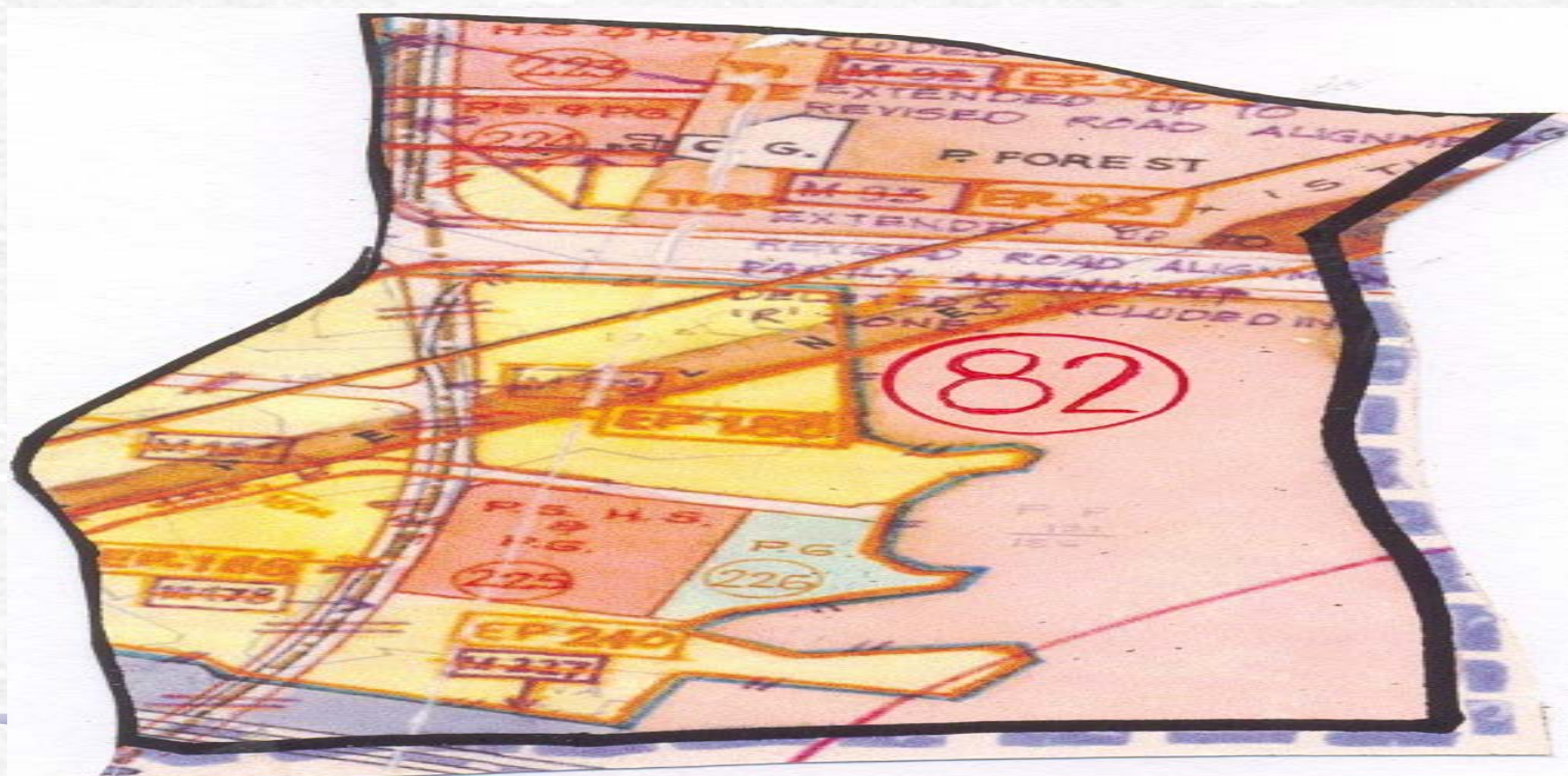
प्रभाग क्रमांक - ८१ च्या सिमा दर्शविणारा नकाशा



उत्तर
↑
अप्रमाणित

(साधारण पणे सामिल होणारे क्षेत्र / परिसर)

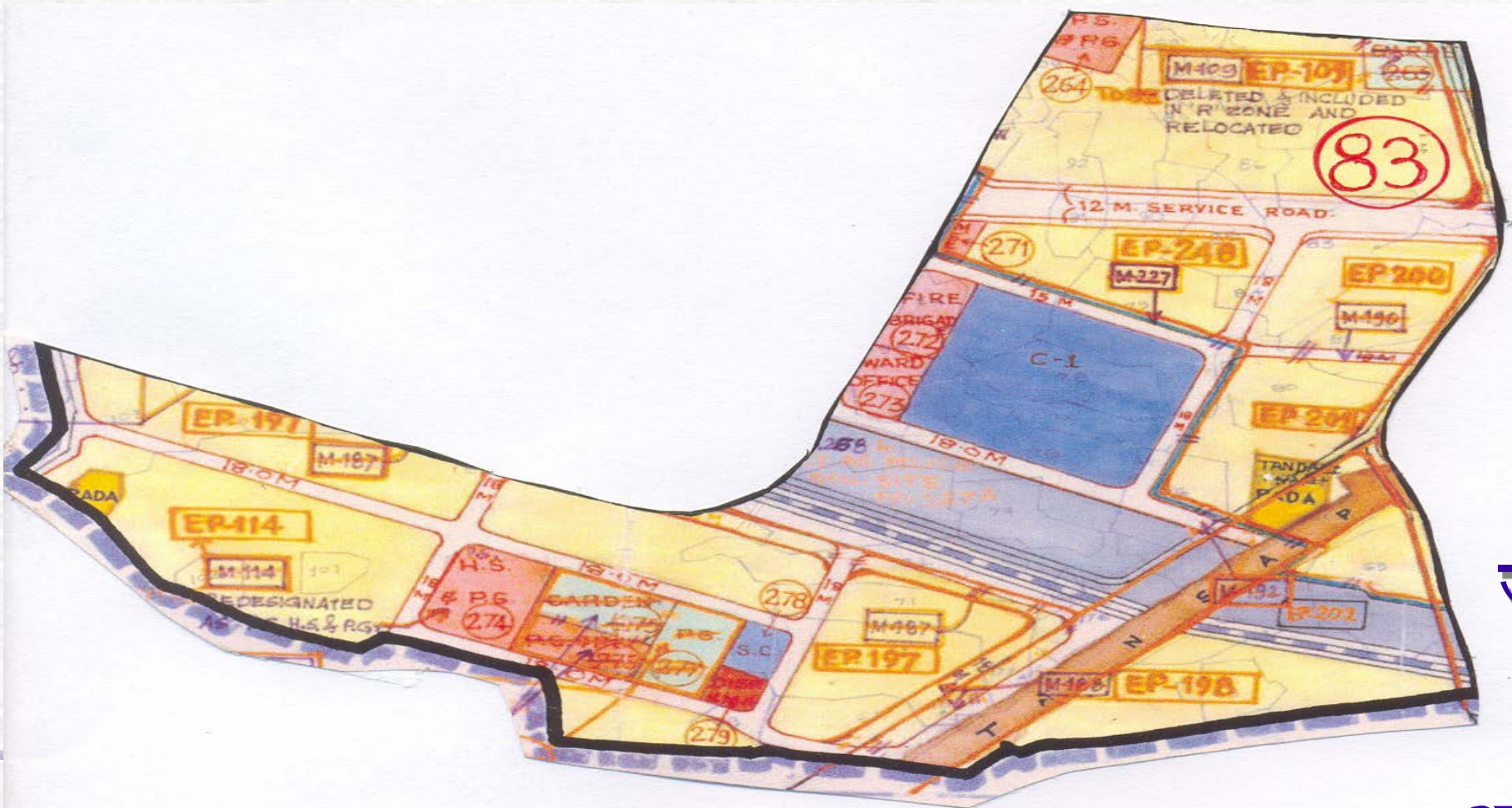
प्रभाग क्रमांक - ८२ च्या सिमा दर्शविणारा नकाशा




उत्तर
↑
अप्रमाणित

(साधारण पणे सामिल होणारे क्षेत्र / परिसर)

प्रभाग क्रमांक - ८३ च्या सिमा दर्शविणारा नकाशा



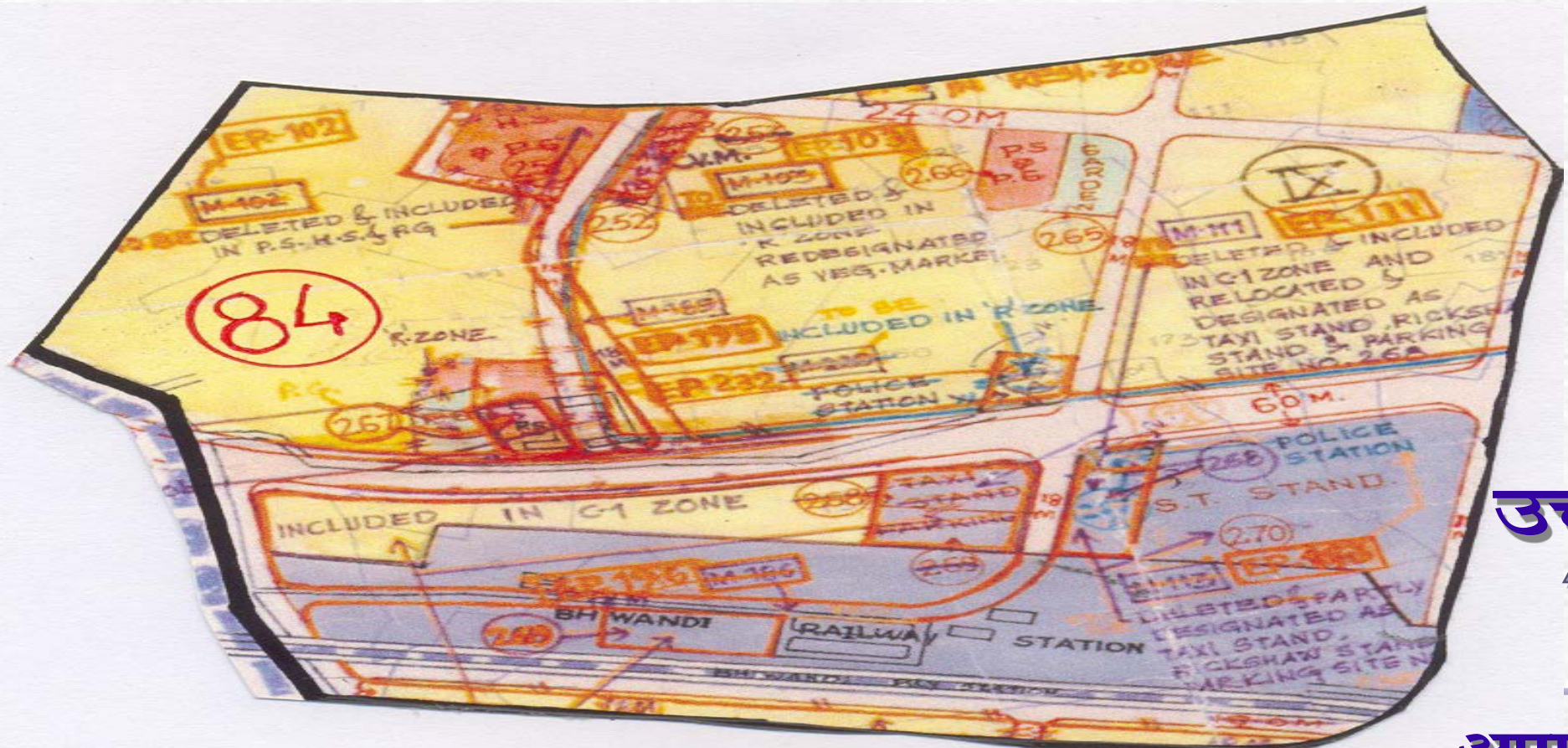
उत्तर



अप्रमाणित

(साधारण पणे सामिल होणारे क्षेत्र / परिसर)

प्रभाग क्रमांक - ८४ च्या सिमा दर्शविणारा नकाशा



उत्तर
↑
अप्रमाणित

(साधारण पणे सामिल होणारे क्षेत्र / परिसर)